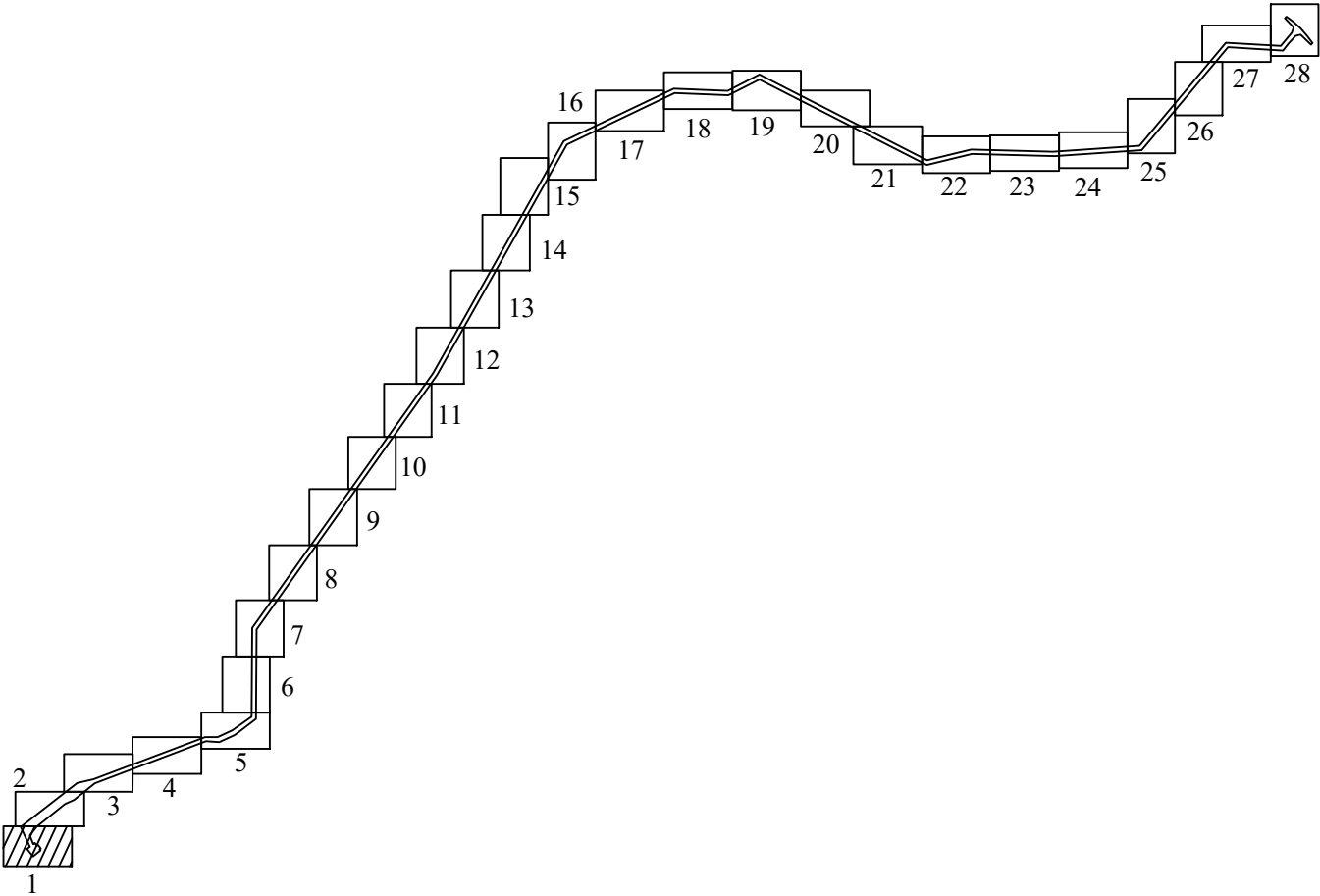
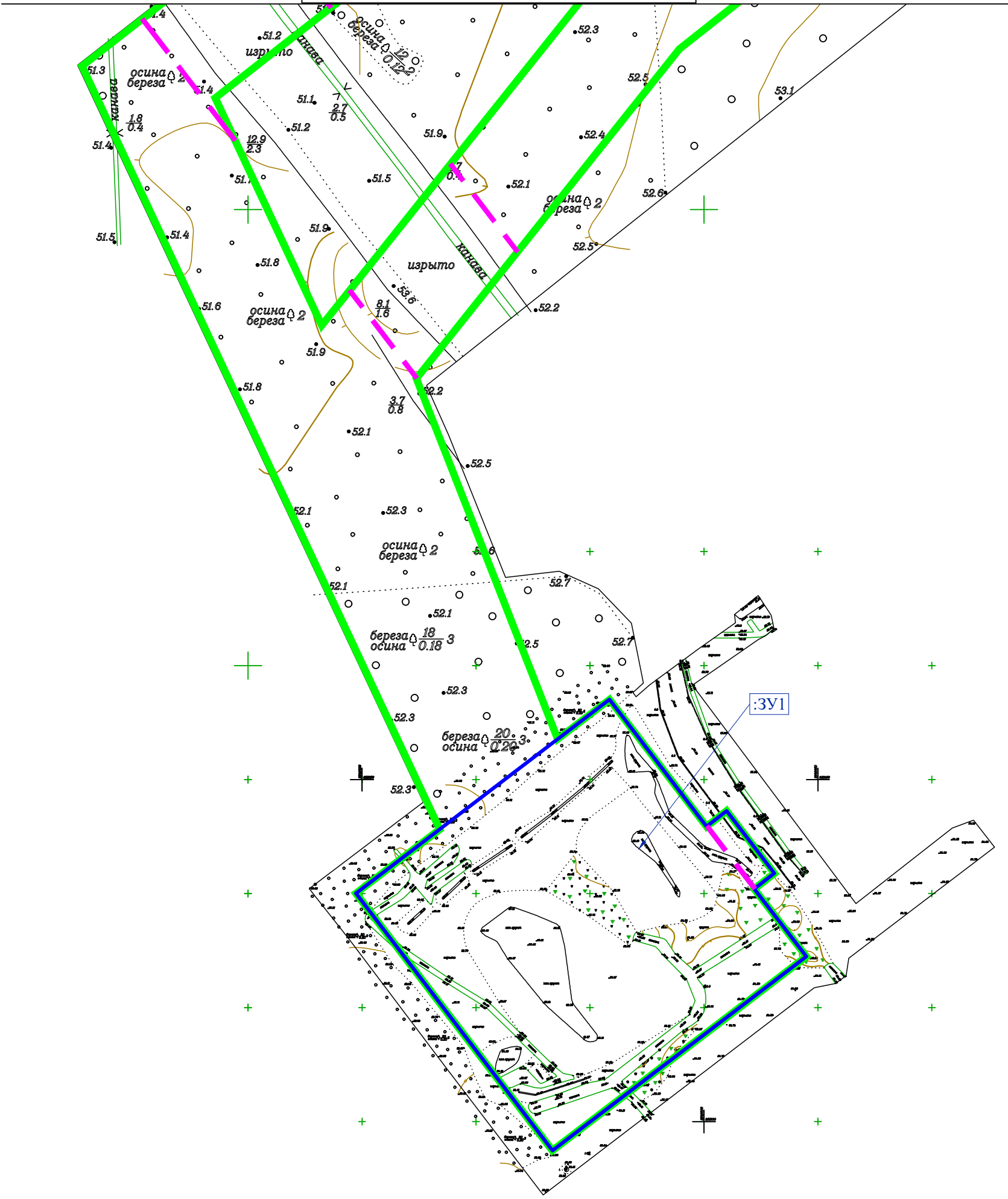
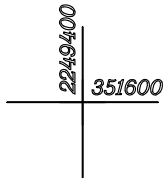


Линия совмещения с листом 2




Условные обозначения

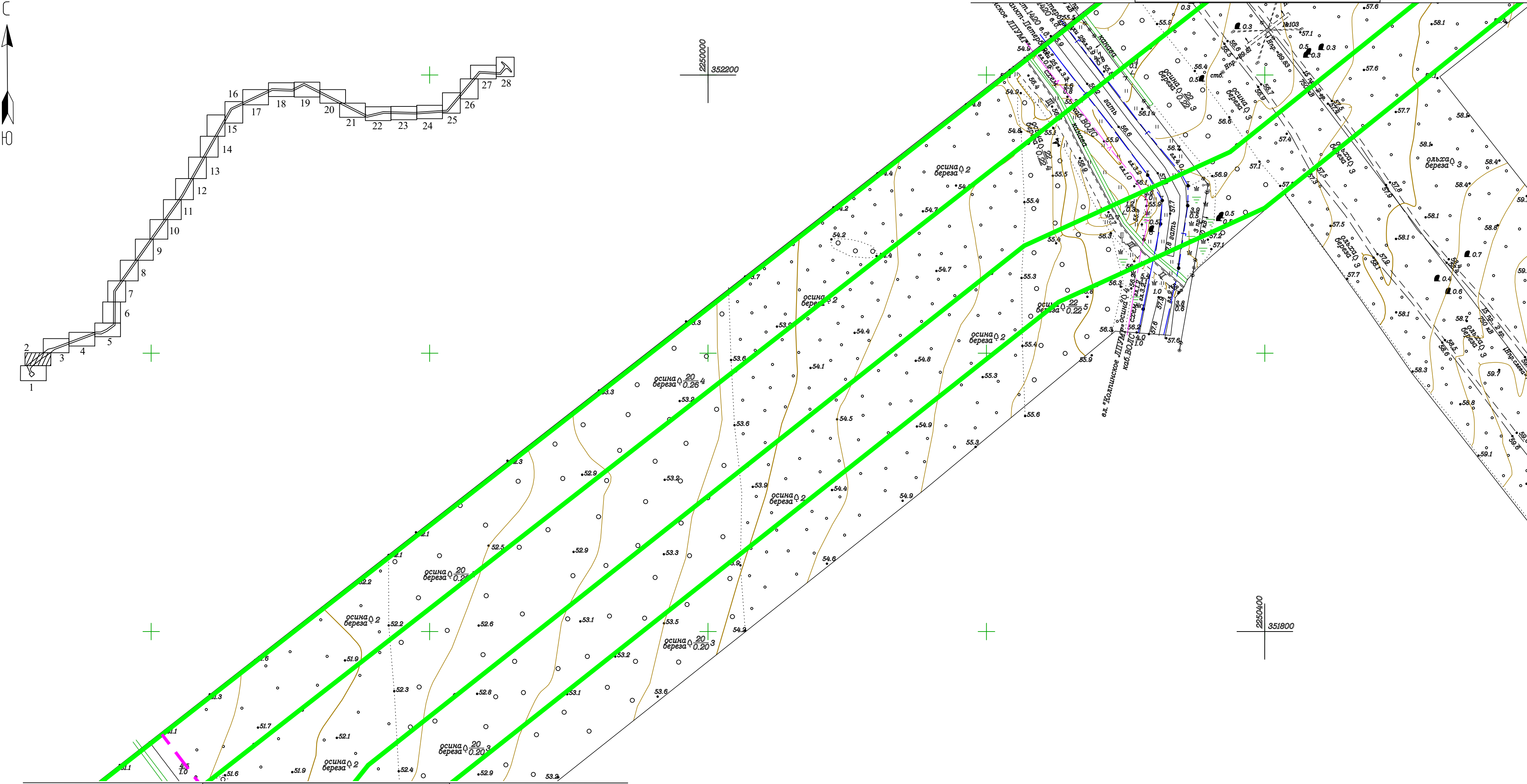
- границы планируемых элементов планировочной структуры
- границы существующих элементов планировочной структуры
- границы образуемых и изменяемых земельных участков, в том числе в отношении которых, предполагается их резервирование для государственных или муниципальных нужд
- условный номер образуемого и изменяемого земельного участка

Примечание:  
1. Красные линии, утвержденные в составе проекта планировки территории, или красные линии, устанавливаемые, изменяемые, отменяемые в соответствии с пунктом 2 части 2 статьи 43 Градостроительного кодекса Российской Федерации - отсутствуют;  
2. Линии отступа от красных линий в целях определения мест допустимого размещения зданий, строений, сооружений - отсутствуют;  
3. Границы земельных участков, образование которых предусмотрено схемой расположения земельного участка или земельных участков на кадастровом плане территории, срок действия которой не истек - отсутствуют;  
4. Изъятие земельных участков для государственных и муниципальных нужд не предусматривается.

546-ДПТ-5

«Строительство ВЛ 110 кВ направлением от ПС 110 кВ Хвороза до места врезки в ВЛ 110 кВ Чудовская-4 ориентировочной протяженностью 2х27 км для технологического присоединения энергопринимающих устройств заявителя ПАО «Газпром» по адресу: Ленинградская область, Любанское лесничество, Дубовицкое участковое лесничество, квартал 43 кадастровый номер: 47:26:0000000:280 (24-010730)»

|             |                 |      |        |       |       |   |  |      |        |
|-------------|-----------------|------|--------|-------|-------|---|--|------|--------|
|             |                 |      |        |       |       | 546-ДПТ-5   |  |      |        |
|             |                 |      |        |       |       | «Строительство ВЛ 110 кВ направлением от ПС 110 кВ Хвороза до места врезки в ВЛ 110 кВ Чудовская-4 ориентировочной протяженностью 2х27 км для технологического присоединения энергопринимающих устройств заявителя ПАО «Газпром» по адресу: Ленинградская область, Любанское лесничество, Дубовицкое участковое лесничество, квартал 43 кадастровый номер: 47:26:0000000:280 (24-010730)» |  |      |        |
| Изм.        | Кол.уч.         | Лист | № док. | Подп. | Дата  | Чертеж межевания  | Стадия   | Лист | Листов |
| Разработал  | Скрипов Р.Е.    |      |        |       | 01.26 |   | ППТ  | 1    | 28     |
| Проверил    | Михайленко М.В. |      |        |       | 01.26 |   |  |      |        |
| Нач. отдела | Рустанов Р.С.   |      |        |       | 01.26 |   |  |      |        |
| ГИП         | Карпов И.С.     |      |        |       | 01.26 | Масштаб 1:1000  |  ЭНЕРГОСЕРВИСНАЯ КОМПАНИЯ ЛЕНЭНЕРГО<br>Акционерное Общество |      |        |
|             |                 |      |        |       |       |   |  |      |        |
| Н.контр.    | Рустанов Р.С.   |      |        |       | 01.26 |   |  |      |        |

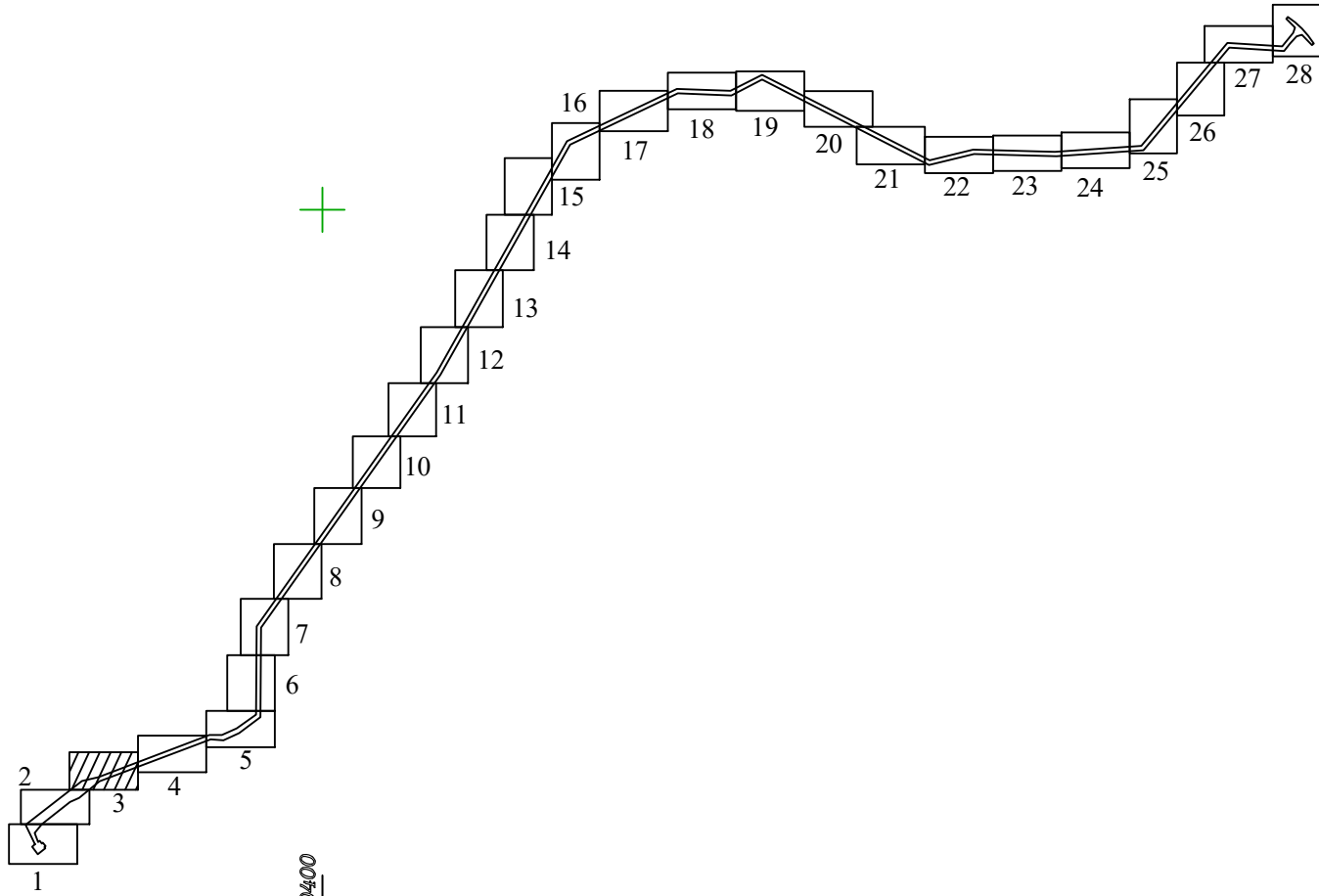


|               |  |  |  |
|---------------|--|--|--|
| Согласовано:  |  |  |  |
|               |  |  |  |
|               |  |  |  |
|               |  |  |  |
| Взаим. инв. № |  |  |  |
|               |  |  |  |
| Подп. и дата  |  |  |  |
|               |  |  |  |
| Инв. № подл.  |  |  |  |
|               |  |  |  |

Условные обозначения

- границы планируемых элементов планировочной структуры
- границы существующих элементов планировочной структуры
- границы образуемых и изменяемых земельных участков, в том числе в отношении которых, предполагается их резервирование для государственных или муниципальных нужд
- условный номер образуемого и изменяемого земельного участка

Примечание:  
1. Красные линии, утвержденные в составе проекта планировки территории, или красные линии, устанавливаемые, изменяемые, отменяемые в соответствии с пунктом 2 части 2 статьи 43 Градостроительного кодекса Российской Федерации - отсутствуют;  
2. Линии отступа от красных линий в целях определения мест допустимого размещения зданий, строений, сооружений - отсутствуют;  
3. Границы земельных участков, образование которых предусмотрено схемой расположения земельного участка или земельных участков на кадастровом плане территории, срок действия которой не истек - отсутствуют;  
4. Изъятие земельных участков для государственных и муниципальных нужд не предусматривается.



2250400  
352600

Линия совмещения с листом 4

Линия совмещения с листом 2

Условные обозначения

- границы планируемых элементов планировочной структуры
- границы существующих элементов планировочной структуры
- границы образуемых и изменяемых земельных участков, в том числе в отношении которых, предполагается их резервирование для государственных или муниципальных нужд
- условный номер образуемого и изменяемого земельного участка

Примечание:  
1. Красные линии, утвержденные в составе проекта планировки территории, или красные линии, устанавливаемые, изменяемые, отменяемые в соответствии с пунктом 2 части 2 статьи 43 Градостроительного кодекса Российской Федерации - отсутствуют;  
2. Линии отступа от красных линий в целях определения мест допустимого размещения зданий, строений, сооружений - отсутствуют;  
3. Границы земельных участков, образование которых предусмотрено схемой расположения земельного участка или земельных участков на кадастровом плане территории, срок действия которой не истек - отсутствуют;  
4. Изъятие земельных участков для государственных и муниципальных нужд не предусматривается.

|      |         |      |        |       |      |
|------|---------|------|--------|-------|------|
|      |         |      |        |       |      |
| Изм. | Кол.уч. | Лист | № док. | Подп. | Дата |

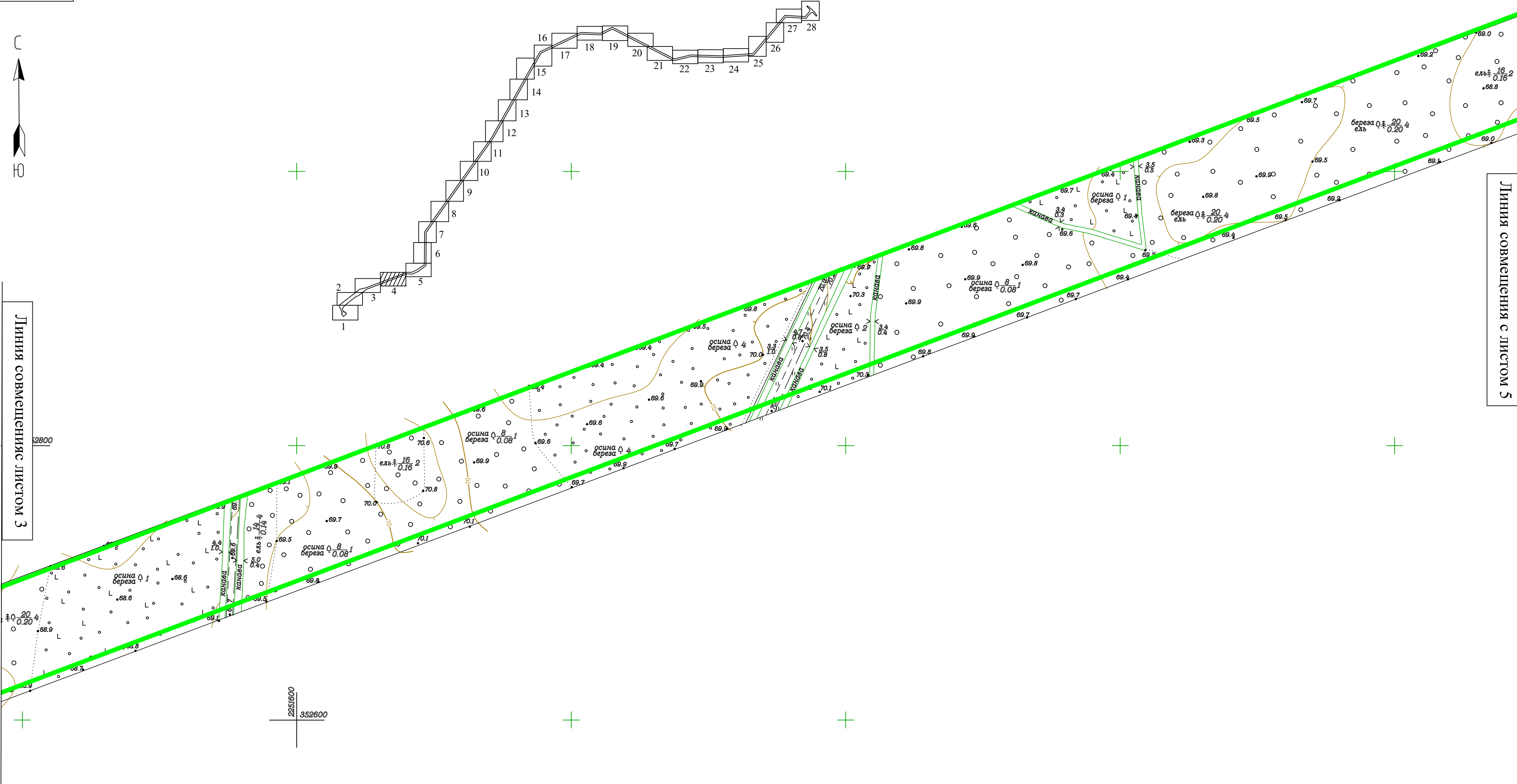
546-ДПТ-5





Линия совмещения с листом 3

Линия совмещения с листом 5



Условные обозначения

- - границы планируемых элементов планировочной структуры
- - границы существующих элементов планировочной структуры
- - границы образуемых и изменяемых земельных участков, в том числе в отношении которых, предполагается их резервирование для государственных или муниципальных нужд
- 351 - условный номер образуемого и изменяемого земельного участка

Примечание:  
1. Красные линии, утвержденные в составе проекта планировки территории, или красные линии, устанавливаемые, изменяемые, отменяемые в соответствии с пунктом 2 части 2 статьи 43 Градостроительного кодекса Российской Федерации - отсутствуют;  
2. Линии отступа от красных линий в целях определения мест допустимого размещения зданий, строений, сооружений - отсутствуют;  
3. Границы земельных участков, образование которых предусмотрено схемой расположения земельного участка или земельных участков на кадастровом плане территории, срок действия которой не истек - отсутствуют;  
4. Изъятие земельных участков для государственных и муниципальных нужд не предусматривается.

|               |  |  |  |
|---------------|--|--|--|
| Согласовано:  |  |  |  |
|               |  |  |  |
|               |  |  |  |
| Взаим. инв. № |  |  |  |
|               |  |  |  |
| Подп. и дата  |  |  |  |
|               |  |  |  |
| Инв. № подл.  |  |  |  |
|               |  |  |  |



Линия совмещения с листом 6

Линия совмещения с листом 4

|              |  |  |  |  |
|--------------|--|--|--|--|
| Согласовано: |  |  |  |  |
|              |  |  |  |  |
| Взам. инв. № |  |  |  |  |
|              |  |  |  |  |
| Подп. и дата |  |  |  |  |
|              |  |  |  |  |
| Инв. № подл. |  |  |  |  |
|              |  |  |  |  |

Условные обозначения

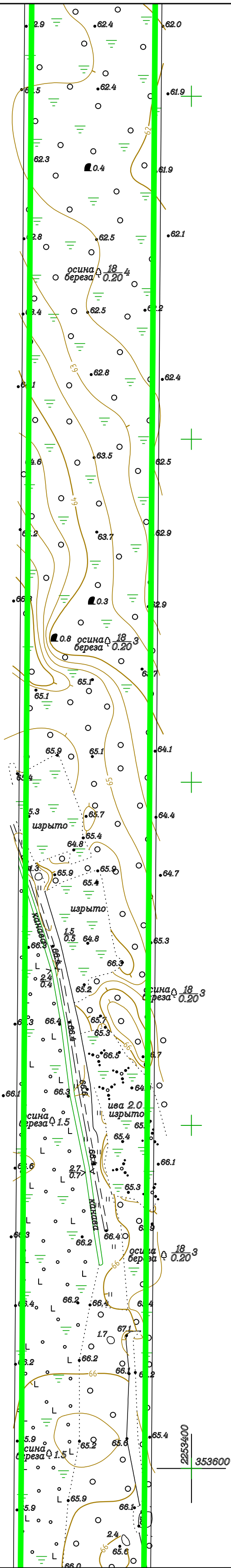
- границы планируемых элементов планировочной структуры
- границы существующих элементов планировочной структуры
- границы образуемых и изменяемых земельных участков, в том числе в отношении которых, предполагается их резервирование для государственных или муниципальных нужд
- условный номер образуемого и изменяемого земельного участка

Примечание:  
1. Красные линии, утвержденные в составе проекта планировки территории, или красные линии, устанавливаемые, изменяемые, отменяемые в соответствии с пунктом 2 части 2 статьи 43 Градостроительного кодекса Российской Федерации - отсутствуют;  
2. Линии отступа от красных линий в целях определения мест допустимого размещения зданий, строений, сооружений - отсутствуют;  
3. Границы земельных участков, образование которых предусмотрено схемой расположения земельного участка или земельных участков на кадастровом плане территории, срок действия которой не истек - отсутствуют;  
4. Изъятие земельных участков для государственных и муниципальных нужд не предусматривается.

|      |         |      |        |       |      |
|------|---------|------|--------|-------|------|
|      |         |      |        |       |      |
| Изм. | Кол.уч. | Лист | № док. | Подп. | Дата |



Линия совмещения с листом 7



Линия совмещения с листом 5

Условные обозначения

- границы планируемых элементов планировочной структуры
- границы существующих элементов планировочной структуры
- границы образуемых и изменяемых земельных участков, в том числе в отношении которых, предполагается их резервирование для государственных или муниципальных нужд
- условный номер образуемого и изменяемого земельного участка

Примечание:  
1. Красные линии, утвержденные в составе проекта планировки территории, или красные линии, устанавливаемые, изменяемые, отменяемые в соответствии с пунктом 2 части 2 статьи 43 Градостроительного кодекса Российской Федерации - отсутствуют;  
2. Линии отступа от красных линий в целях определения мест допустимого размещения зданий, строений, сооружений - отсутствуют;  
3. Границы земельных участков, образование которых предусмотрено схемой расположения земельного участка или земельных участков на кадастровом плане территории, срок действия которой не истек - отсутствуют;  
4. Изъятие земельных участков для государственных и муниципальных нужд не предусматривается.

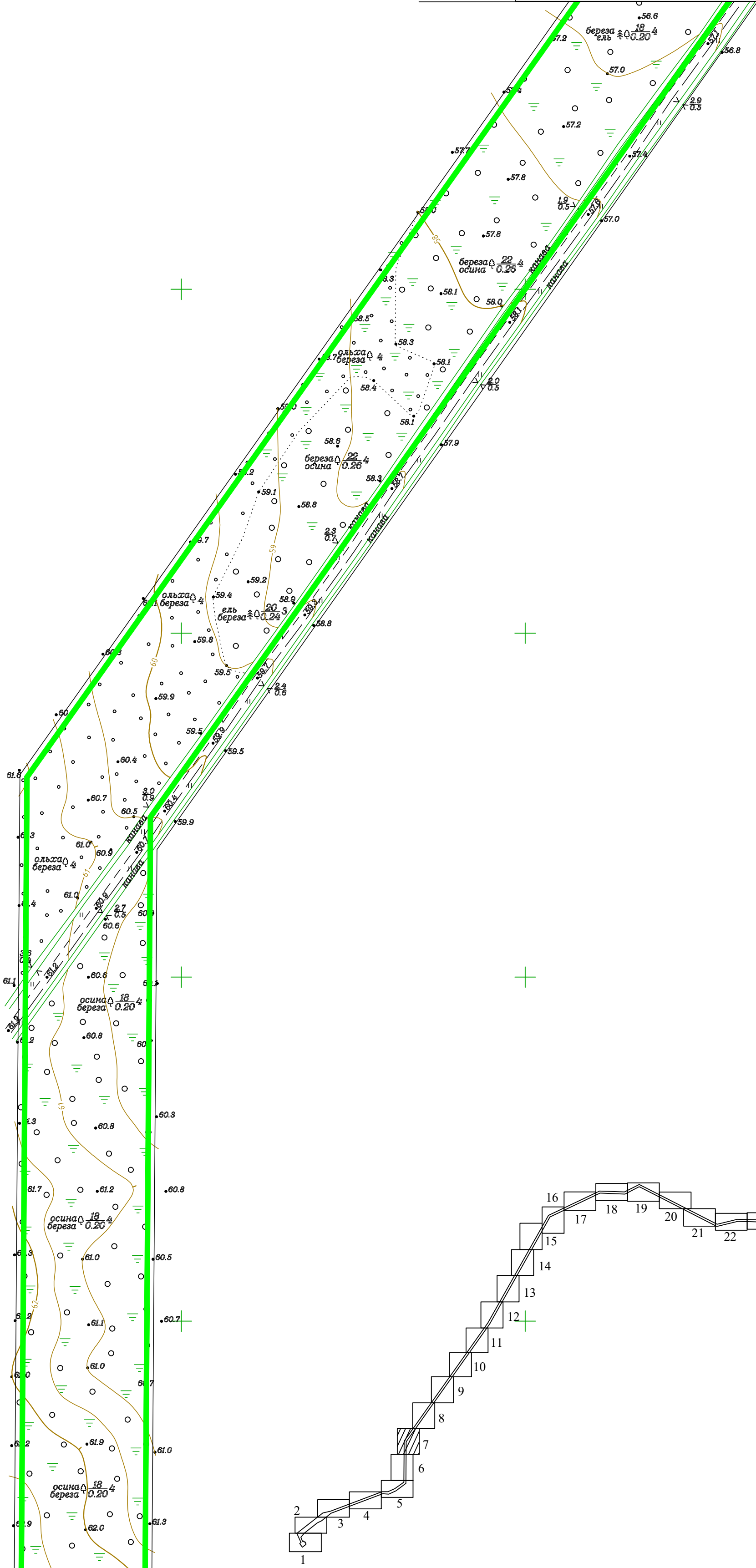
|      |         |      |        |       |      |
|------|---------|------|--------|-------|------|
| Изм. | Код.уч. | Лист | № док. | Подп. | Дата |
|      |         |      |        |       |      |

546-ДПТ-5





Линия совмещения с листом 8



Линия совмещения с листом 6

Условные обозначения

- границы планируемых элементов планировочной структуры
- границы существующих элементов планировочной структуры
- границы образуемых и изменяемых земельных участков, в том числе в отношении которых, предполагается их резервирование для государственных или муниципальных нужд
- условный номер образуемого и изменяемого земельного участка

Примечание:  
1. Красные линии, утвержденные в составе проекта планировки территории, или красные линии, устанавливаемые, изменяемые, отменяемые в соответствии с пунктом 2 части 2 статьи 43 Градостроительного кодекса Российской Федерации - отсутствуют;  
2. Линии отступа от красных линий в целях определения мест допустимого размещения зданий, строений, сооружений - отсутствуют;  
3. Границы земельных участков, образование которых предусмотрено схемой расположения земельного участка или земельных участков на кадастровом плане территории, срок действия которой не истек - отсутствуют;  
4. Изъятие земельных участков для государственных и муниципальных нужд не предусматривается.

|      |         |      |        |       |      |
|------|---------|------|--------|-------|------|
|      |         |      |        |       |      |
| Изм. | Код.уч. | Лист | № док. | Подп. | Дата |

546-ДПТ-5



Линия совмещения с листом 9

Линия совмещения с листом 7

Условные обозначения

- границы планируемых элементов планировочной структуры
- границы существующих элементов планировочной структуры
- границы образуемых и изменяемых земельных участков, в том числе в отношении которых, предполагается их резервирование для государственных или муниципальных нужд
- условный номер образуемого и изменяемого земельного участка

Примечание:  
1. Красные линии, утвержденные в составе проекта планировки территории, или красные линии, устанавливаемые, изменяемые, отменяемые в соответствии с пунктом 2 части 2 статьи 43 Градостроительного кодекса Российской Федерации - отсутствуют;  
2. Линии отступа от красных линий в целях определения мест допустимого размещения зданий, строений, сооружений - отсутствуют;  
3. Границы земельных участков, образование которых предусмотрено схемой расположения земельного участка или земельных участков на кадастровом плане территории, срок действия которой не истек - отсутствуют;  
4. Изъятие земельных участков для государственных и муниципальных нужд не предусматривается.

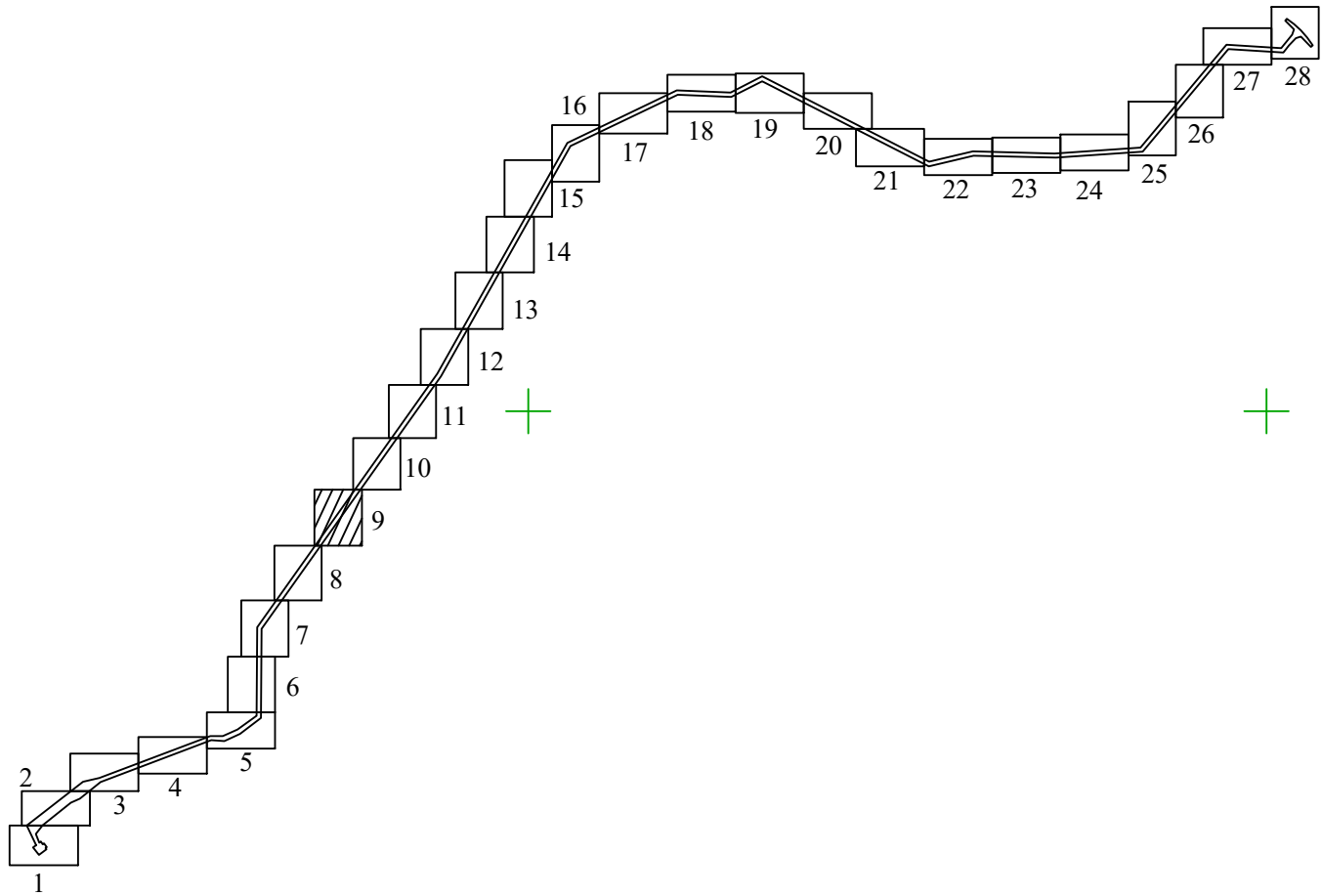

|      |         |      |        |       |      |
|------|---------|------|--------|-------|------|
|      |         |      |        |       |      |
| Изм. | Код.уч. | Лист | № док. | Подп. | Дата |

546-ДПТ-5





Линия совмещения с листом 10



Линия совмещения с листом 8

Условные обозначения

- границы планируемых элементов планировочной структуры
- границы существующих элементов планировочной структуры
- границы образуемых и изменяемых земельных участков, в том числе в отношении которых, предполагается их резервирование для государственных или муниципальных нужд
- условный номер образуемого и изменяемого земельного участка

Примечание:  
1. Красные линии, утвержденные в составе проекта планировки территории, или красные линии, устанавливаемые, изменяемые, отменяемые в соответствии с пунктом 2 части 2 статьи 43 Градостроительного кодекса Российской Федерации - отсутствуют;  
2. Линии отступа от красных линий в целях определения мест допустимого размещения зданий, строений, сооружений - отсутствуют;  
3. Границы земельных участков, образование которых предусмотрено схемой расположения земельного участка или земельных участков на кадастровом плане территории, срок действия которой не истек - отсутствуют;  
4. Изъятие земельных участков для государственных и муниципальных нужд не предусматривается.

|      |         |      |        |       |      |
|------|---------|------|--------|-------|------|
|      |         |      |        |       |      |
| Изм. | Код.уч. | Лист | № док. | Подп. | Дата |

546-ДПТ-5



Линия совмещения с листом 11

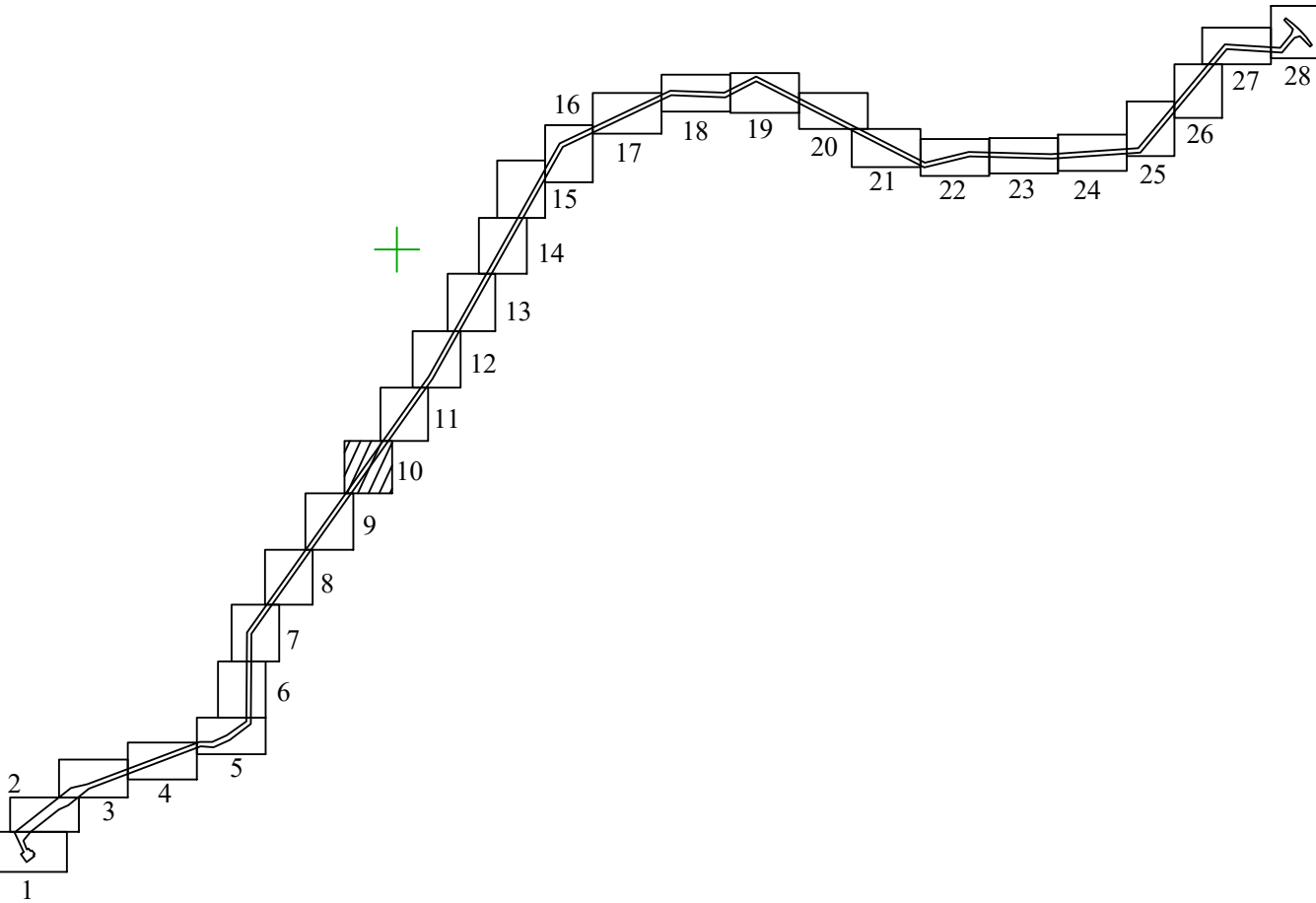
2255400  
358000

Линия совмещения с листом 9

Условные обозначения

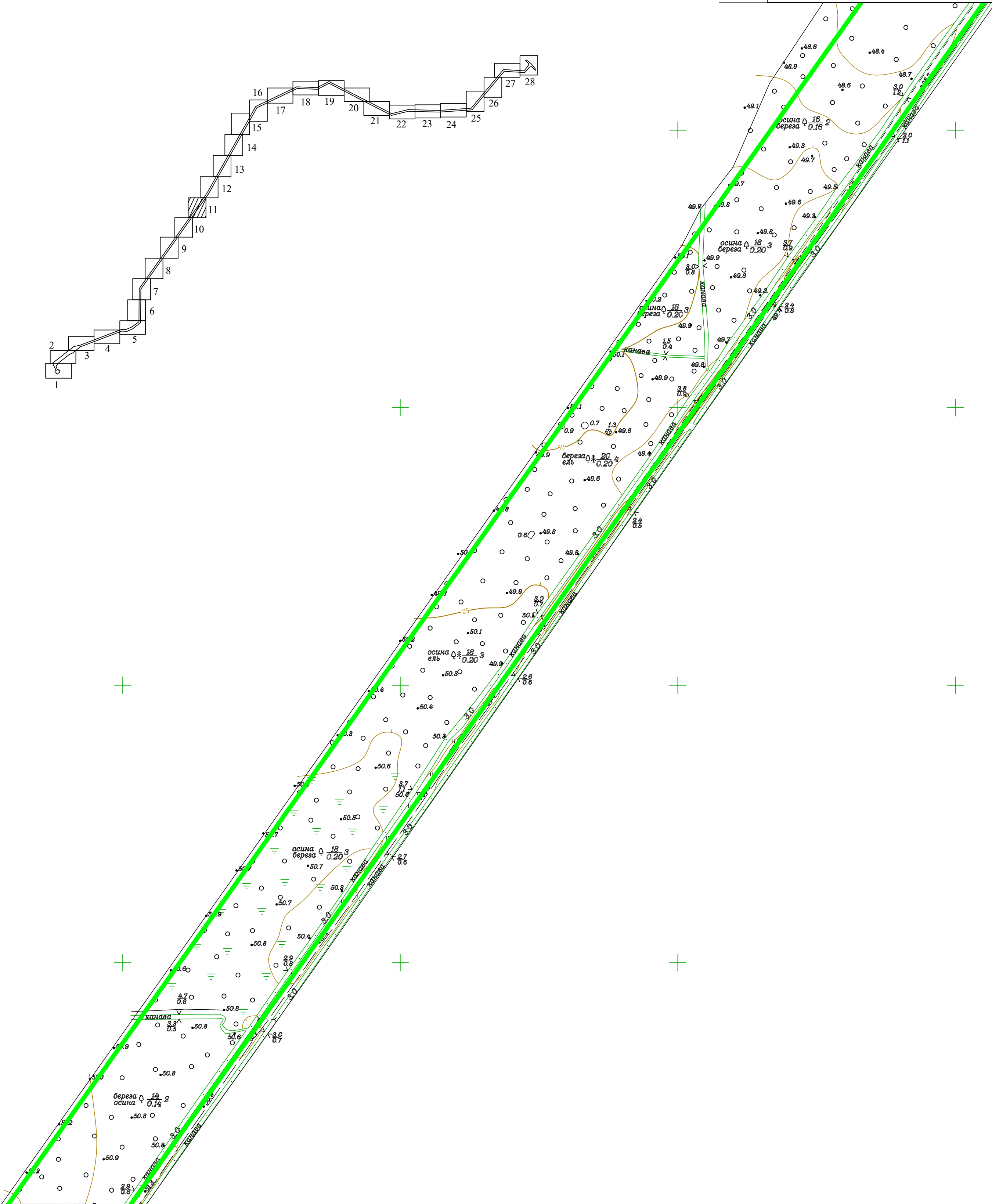
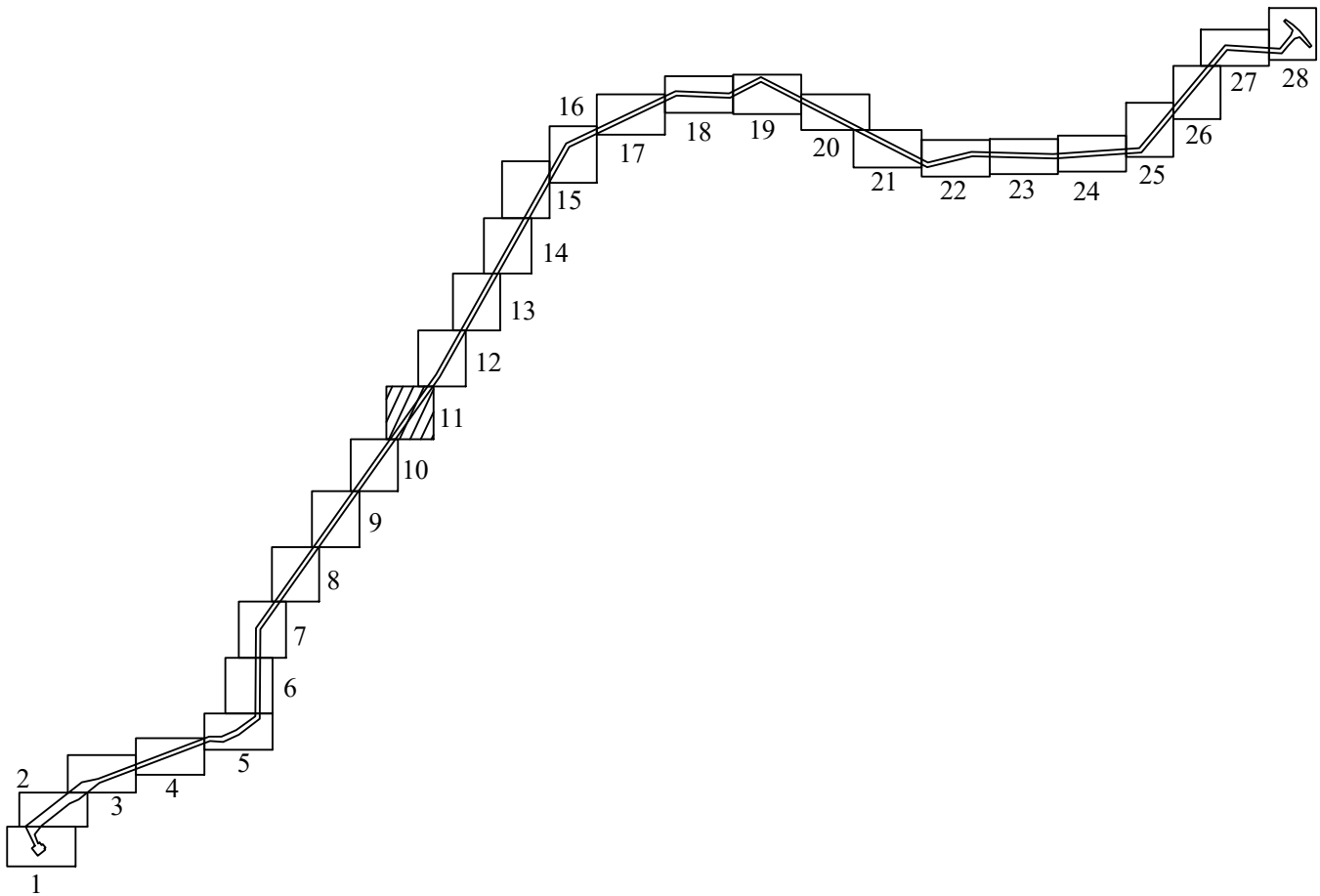
- границы планируемых элементов планировочной структуры
- границы существующих элементов планировочной структуры
- границы образуемых и изменяемых земельных участков, в том числе в отношении которых, предполагается их резервирование для государственных или муниципальных нужд
- условный номер образуемого и изменяемого земельного участка

Примечание:  
1. Красные линии, утвержденные в составе проекта планировки территории, или красные линии, устанавливаемые, изменяемые, отменяемые в соответствии с пунктом 2 части 2 статьи 43 Градостроительного кодекса Российской Федерации - отсутствуют;  
2. Линии отступа от красных линий в целях определения мест допустимого размещения зданий, строений, сооружений - отсутствуют;  
3. Границы земельных участков, образование которых предусмотрено схемой расположения земельного участка или земельных участков на кадастровом плане территории, срок действия которой не истек - отсутствуют;  
4. Изъятие земельных участков для государственных и муниципальных нужд не предусматривается.



|      |         |      |        |       |      |
|------|---------|------|--------|-------|------|
| Изм. | Код.уч. | Лист | № док. | Подп. | Дата |
|      |         |      |        |       |      |

546-ДПТ-5



Линия совмещения с листом 10

Условные обозначения

- границы планируемых элементов планировочной структуры
- границы существующих элементов планировочной структуры
- границы образуемых и изменяемых земельных участков, в том числе в отношении которых, предполагается их резервирование для государственных или муниципальных нужд
- условный номер образуемого и изменяемого земельного участка

Примечание:  
1. Красные линии, утвержденные в составе проекта планировки территории, или красные линии, устанавливаемые, изменяемые, отменяемые в соответствии с пунктом 2 части 2 статьи 43 Градостроительного кодекса Российской Федерации - отсутствуют;  
2. Линии отступа от красных линий в целях определения мест допустимого размещения зданий, строений, сооружений - отсутствуют;  
3. Границы земельных участков, образование которых предусмотрено схемой расположения земельного участка или земельных участков на кадастровом плане территории, срок действия которой не истек - отсутствуют;  
4. Изъятие земельных участков для государственных и муниципальных нужд не предусматривается.

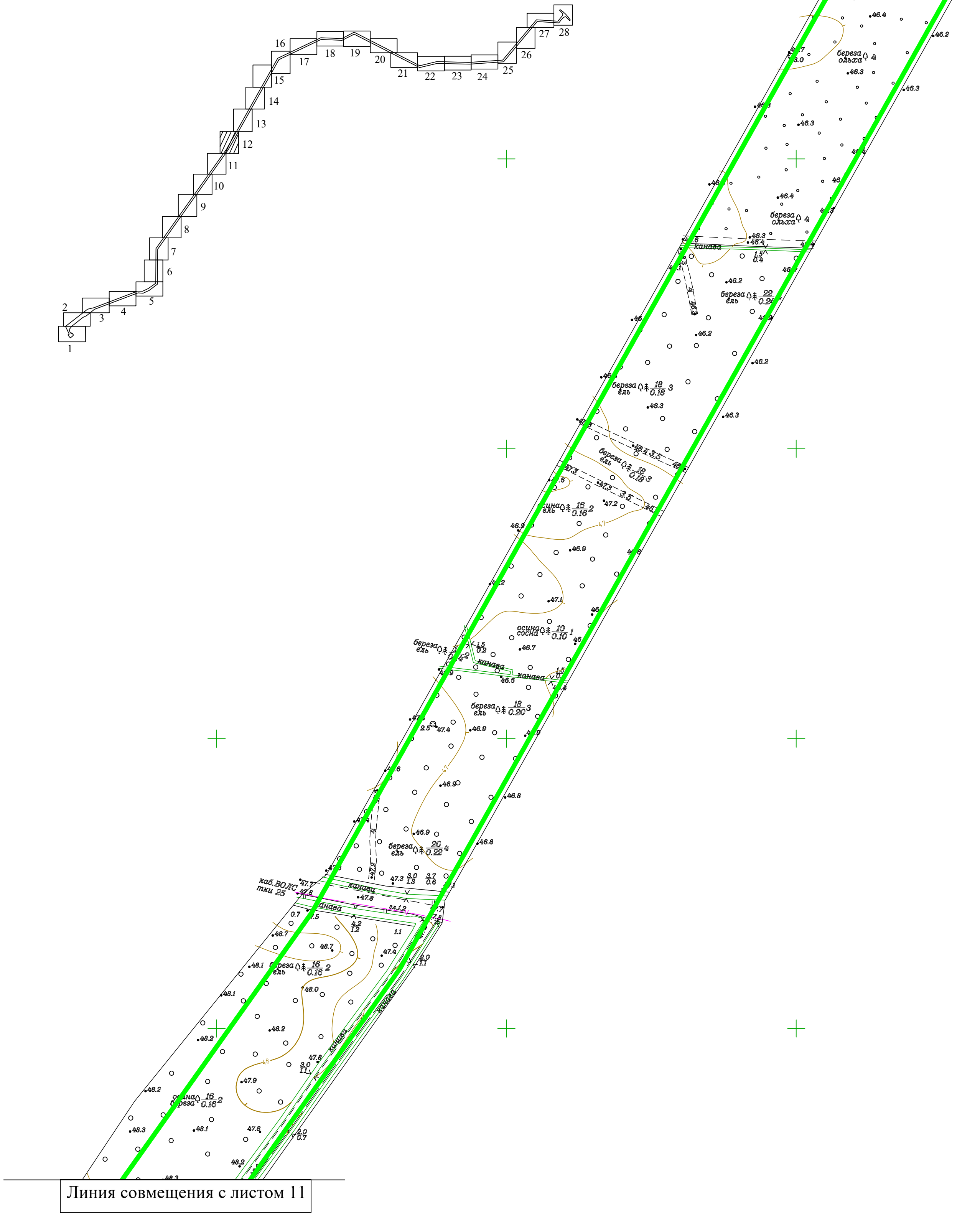
|      |         |      |        |       |      |
|------|---------|------|--------|-------|------|
|      |         |      |        |       |      |
| Изм. | Код.уч. | Лист | № док. | Подп. | Дата |

546-ДПТ-5





Линия совмещения с листом 12



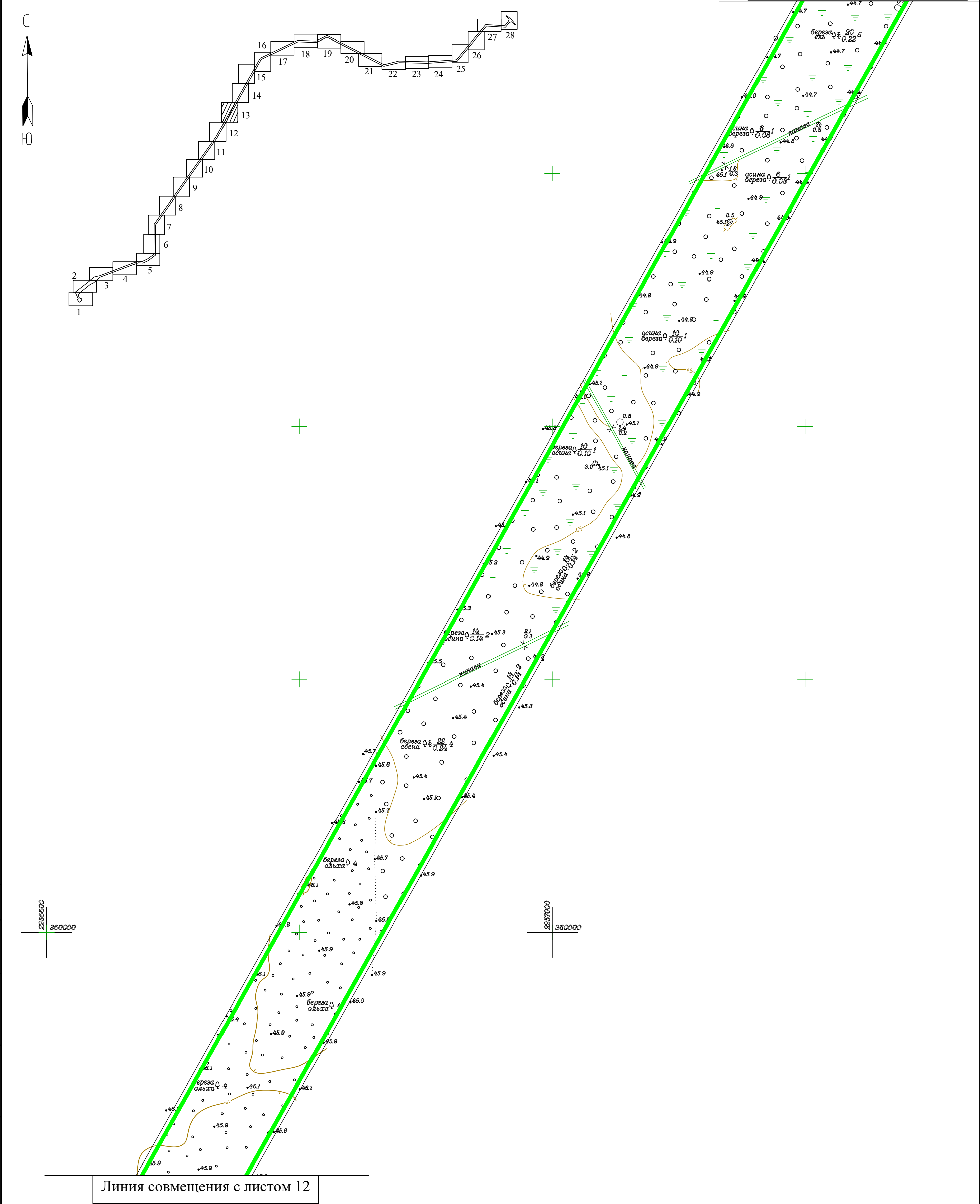
Условные обозначения

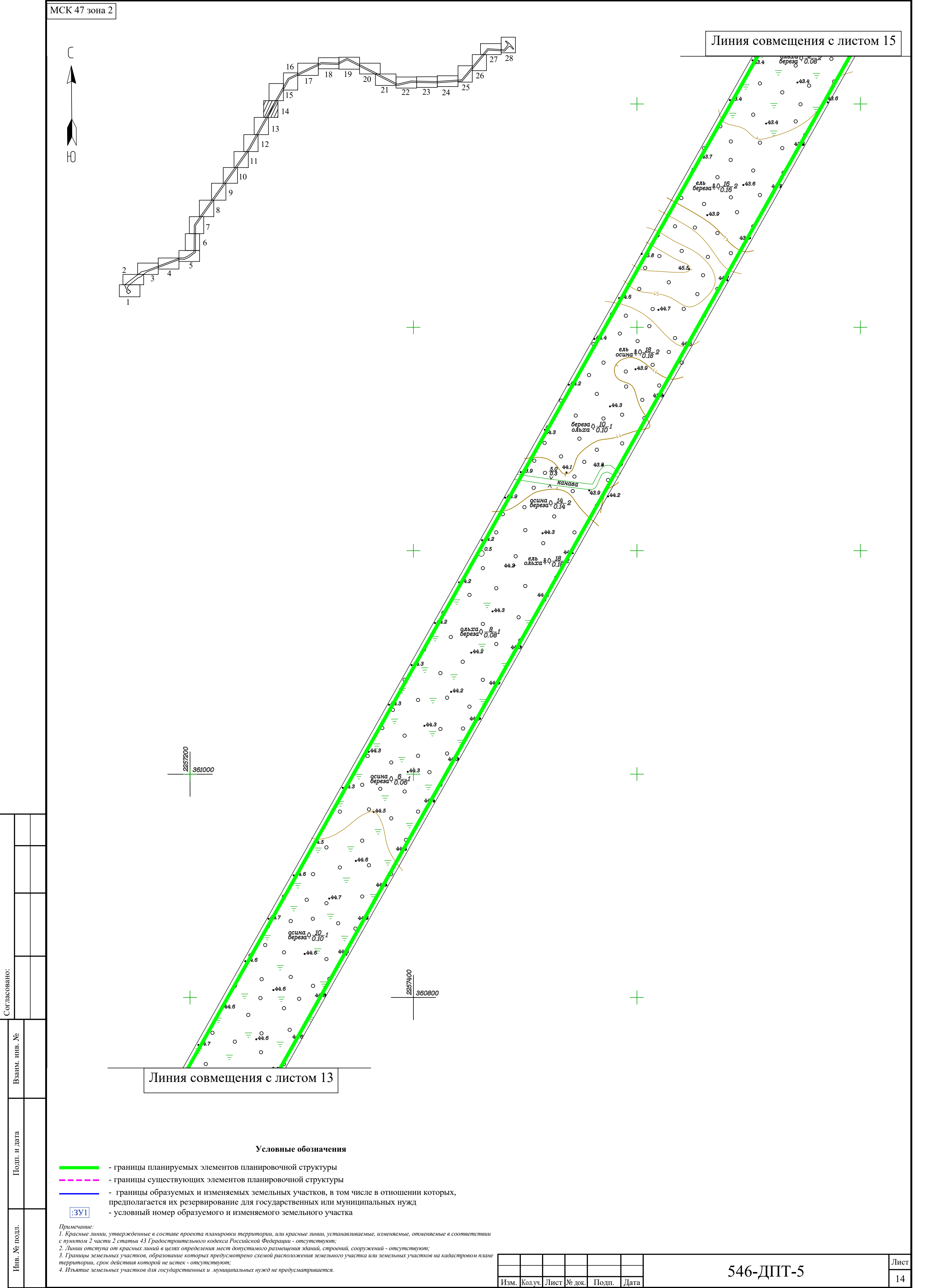
- - границы планируемых элементов планировочной структуры
- - границы существующих элементов планировочной структуры
- - границы образуемых и изменяемых земельных участков, в том числе в отношении которых, предполагается их резервирование для государственных или муниципальных нужд
- 3У1 - условный номер образуемого и изменяемого земельного участка

Примечание:  
1. Красные линии, утвержденные в составе проекта планировки территории, или красные линии, устанавливаемые, изменяемые, отменяемые в соответствии с пунктом 2 части 2 статьи 43 Градостроительного кодекса Российской Федерации - отсутствуют;  
2. Линии отступа от красных линий в целях определения мест допустимого размещения зданий, строений, сооружений - отсутствуют;  
3. Границы земельных участков, образование которых предусмотрено схемой расположения земельного участка или земельных участков на кадастровом плане территории, срок действия которой не истек - отсутствуют;  
4. Изъятие земельных участков для государственных и муниципальных нужд не предусматривается.

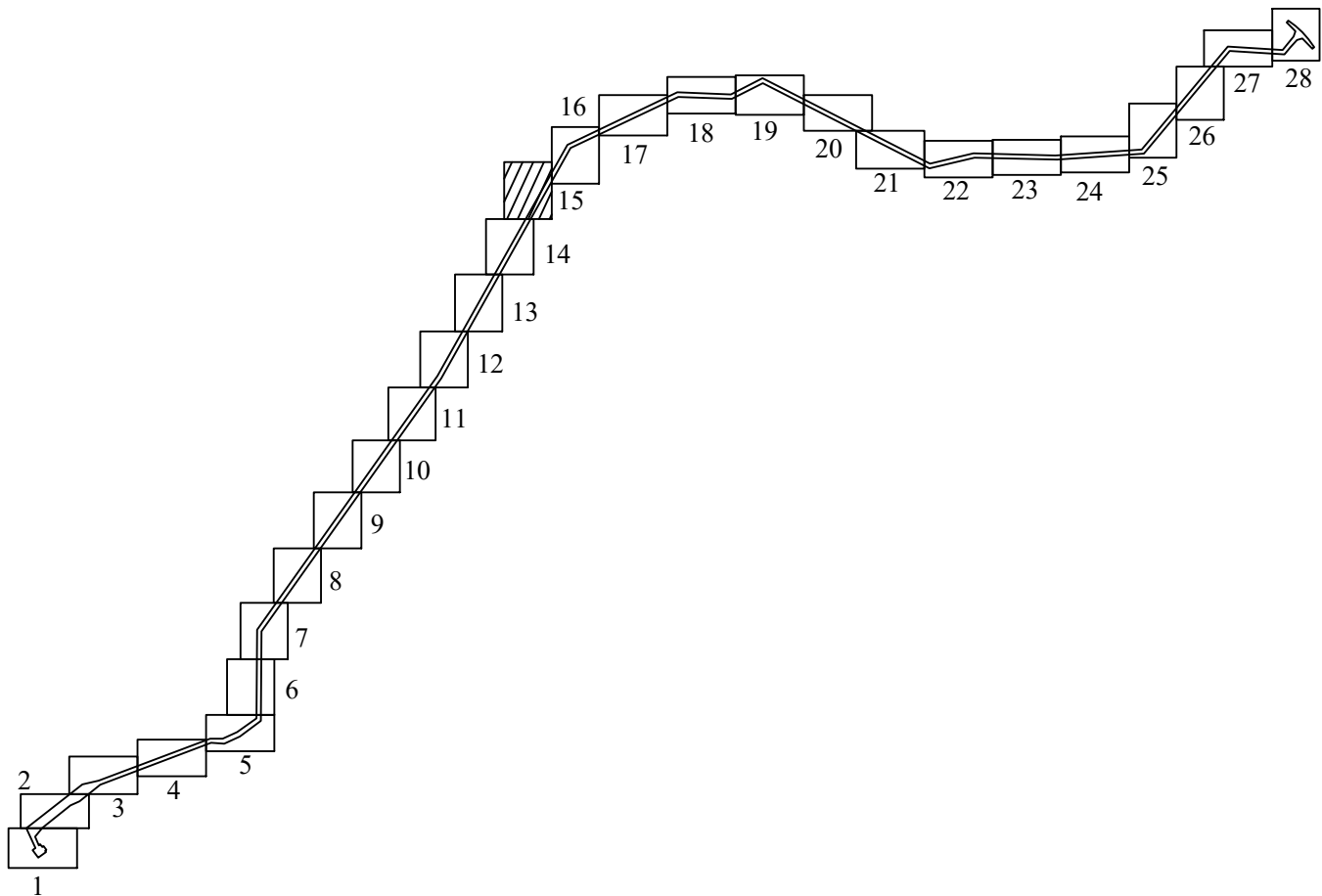
|      |         |      |        |       |      |
|------|---------|------|--------|-------|------|
|      |         |      |        |       |      |
| Изм. | Код.уч. | Лист | № док. | Подп. | Дата |

546-ДПТ-5









Линия совмещения с листом 16

Линия совмещения с листом 14

Условные обозначения

- границы планируемых элементов планировочной структуры
- границы существующих элементов планировочной структуры
- границы образуемых и изменяемых земельных участков, в том числе в отношении которых, предполагается их резервирование для государственных или муниципальных нужд
- условный номер образуемого и изменяемого земельного участка

Примечание:  
1. Красные линии, утвержденные в составе проекта планировки территории, или красные линии, устанавливаемые, изменяемые, отменяемые в соответствии с пунктом 2 части 2 статьи 43 Градостроительного кодекса Российской Федерации - отсутствуют;  
2. Линии отступа от красных линий в целях определения мест допустимого размещения зданий, строений, сооружений - отсутствуют;  
3. Границы земельных участков, образование которых предусмотрено схемой расположения земельного участка или земельных участков на кадастровом плане территории, срок действия которой не истек - отсутствуют;  
4. Изъятие земельных участков для государственных и муниципальных нужд не предусматривается.

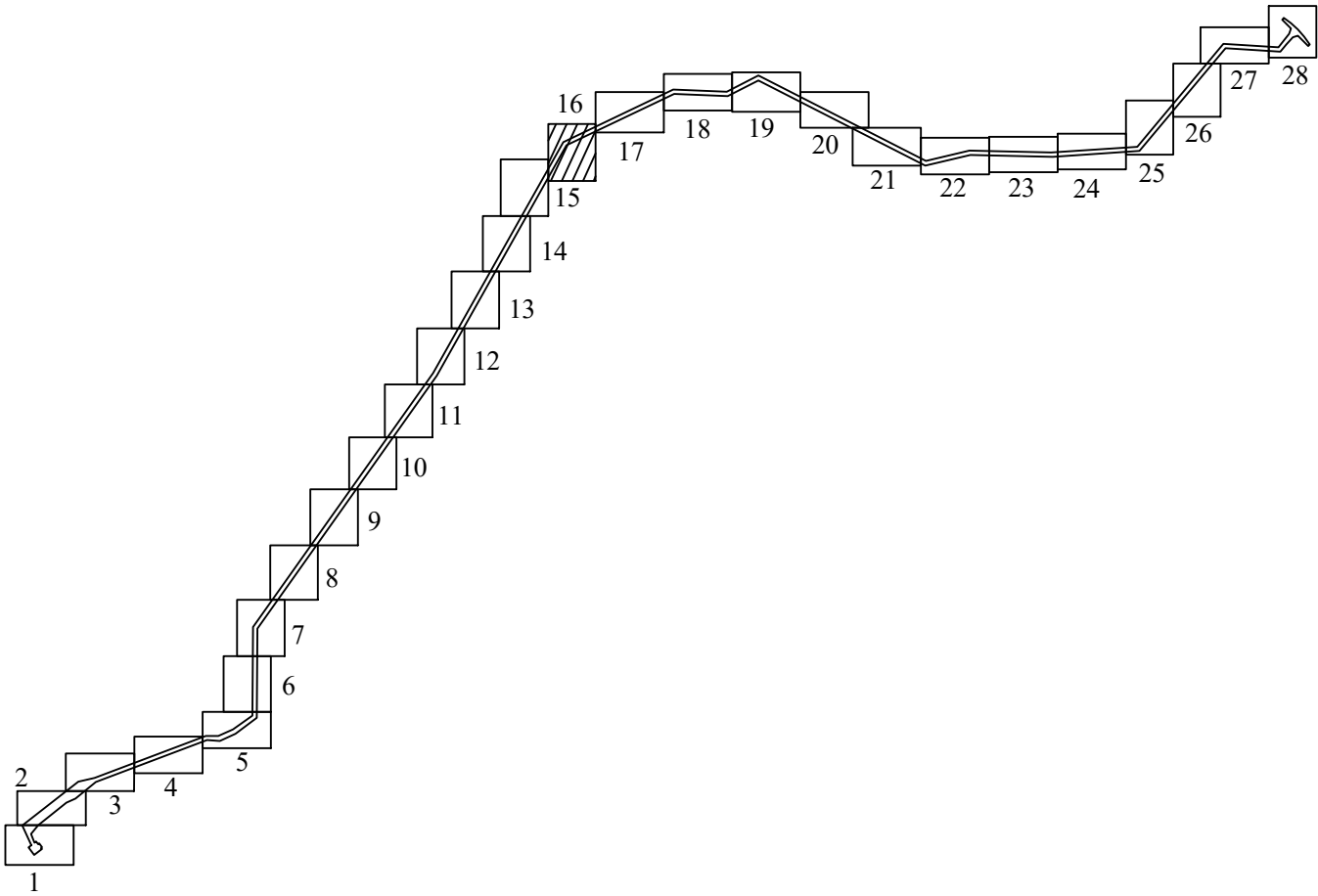
|      |         |      |        |       |      |
|------|---------|------|--------|-------|------|
| Изм. | Код.уч. | Лист | № док. | Подп. | Дата |
|      |         |      |        |       |      |

546-ДПТ-5



Линия совмещения с листом 17

Линия совмещения с листом 15



Условные обозначения

- границы планируемых элементов планировочной структуры
- границы существующих элементов планировочной структуры
- границы образуемых и изменяемых земельных участков, в том числе в отношении которых, предполагается их резервирование для государственных или муниципальных нужд
- условный номер образуемого и изменяемого земельного участка

Примечание:  
1. Красные линии, утвержденные в составе проекта планировки территории, или красные линии, устанавливаемые, изменяемые, отменяемые в соответствии с пунктом 2 части 2 статьи 43 Градостроительного кодекса Российской Федерации - отсутствуют;  
2. Линии отступа от красных линий в целях определения мест допустимого размещения зданий, строений, сооружений - отсутствуют;  
3. Границы земельных участков, образование которых предусмотрено схемой расположения земельного участка или земельных участков на кадастровом плане территории, срок действия которой не истек - отсутствуют;  
4. Изъятие земельных участков для государственных и муниципальных нужд не предусматривается.

|      |         |      |        |       |      |
|------|---------|------|--------|-------|------|
|      |         |      |        |       |      |
| Изм. | Код.уч. | Лист | № док. | Подп. | Дата |



22559600  
363600

Линия совмещения с листом 18

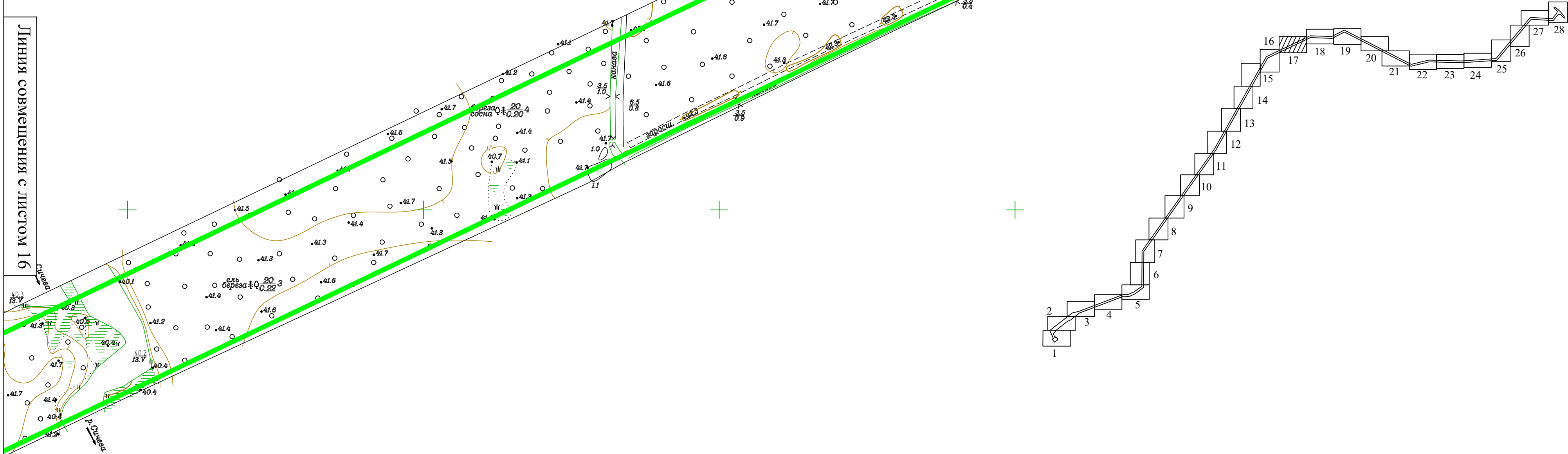
Линия совмещения с листом 16

|              |  |  |  |  |
|--------------|--|--|--|--|
| Согласовано: |  |  |  |  |
|              |  |  |  |  |
|              |  |  |  |  |
|              |  |  |  |  |

|               |  |
|---------------|--|
| Взаим. инв. № |  |
|---------------|--|

|              |  |
|--------------|--|
| Подп. и дата |  |
|--------------|--|

|              |  |
|--------------|--|
| Инв. № подл. |  |
|--------------|--|



Условные обозначения

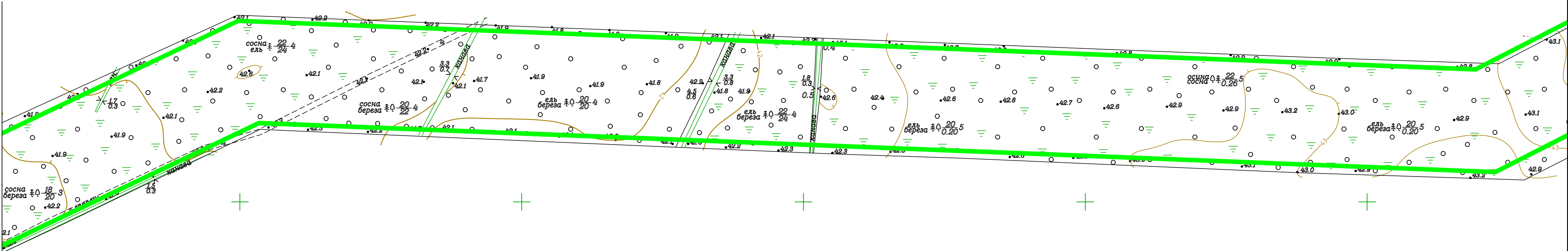
- границы планируемых элементов планировочной структуры
- границы существующих элементов планировочной структуры
- границы образуемых и изменяемых земельных участков, в том числе в отношении которых, предполагается их резервирование для государственных или муниципальных нужд
- условный номер образуемого и изменяемого земельного участка

Примечание:  
1. Красные линии, утвержденные в составе проекта планировки территории, или красные линии, устанавливаемые, изменяемые, отменяемые в соответствии с пунктом 2 части 2 статьи 43 Градостроительного кодекса Российской Федерации - отсутствуют;  
2. Линии отступа от красных линий в целях определения мест допустимого размещения зданий, строений, сооружений - отсутствуют;  
3. Границы земельных участков, образование которых предусмотрено схемой расположения земельного участка или земельных участков на кадастровом плане территории, срок действия которой не истек - отсутствуют;  
4. Изъятие земельных участков для государственных и муниципальных нужд не предусматривается.

|      |         |      |        |       |      |
|------|---------|------|--------|-------|------|
| Изм. | Кол.уч. | Лист | № док. | Подп. | Дата |
|      |         |      |        |       |      |

546-ДПТ-5





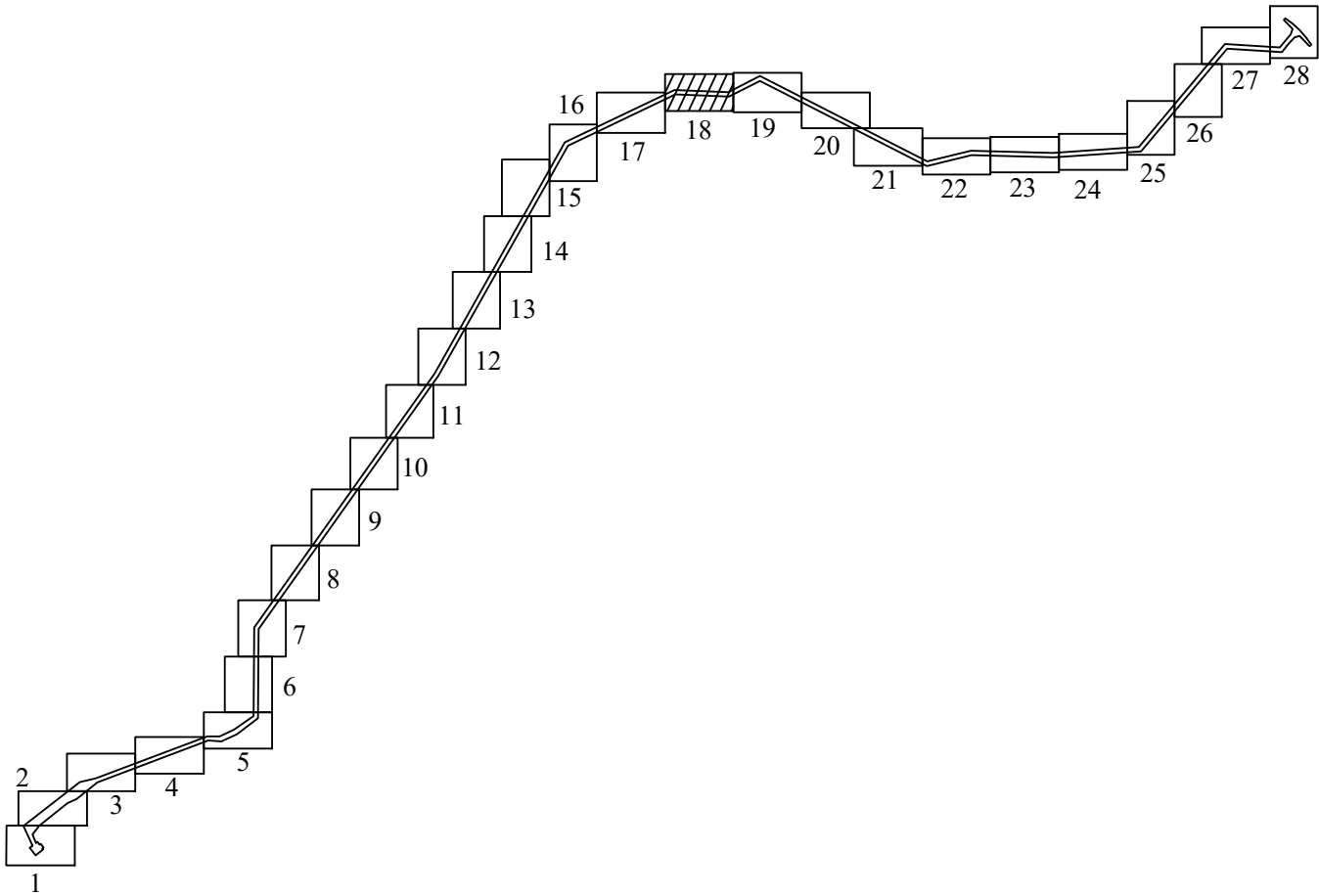
Линия совмещения с листом 17

|               |  |  |  |  |
|---------------|--|--|--|--|
| Согласовано:  |  |  |  |  |
|               |  |  |  |  |
|               |  |  |  |  |
| Взаим. инв. № |  |  |  |  |
|               |  |  |  |  |
| Подп. и дата  |  |  |  |  |
|               |  |  |  |  |
| Инв. № подл.  |  |  |  |  |
|               |  |  |  |  |

Условные обозначения

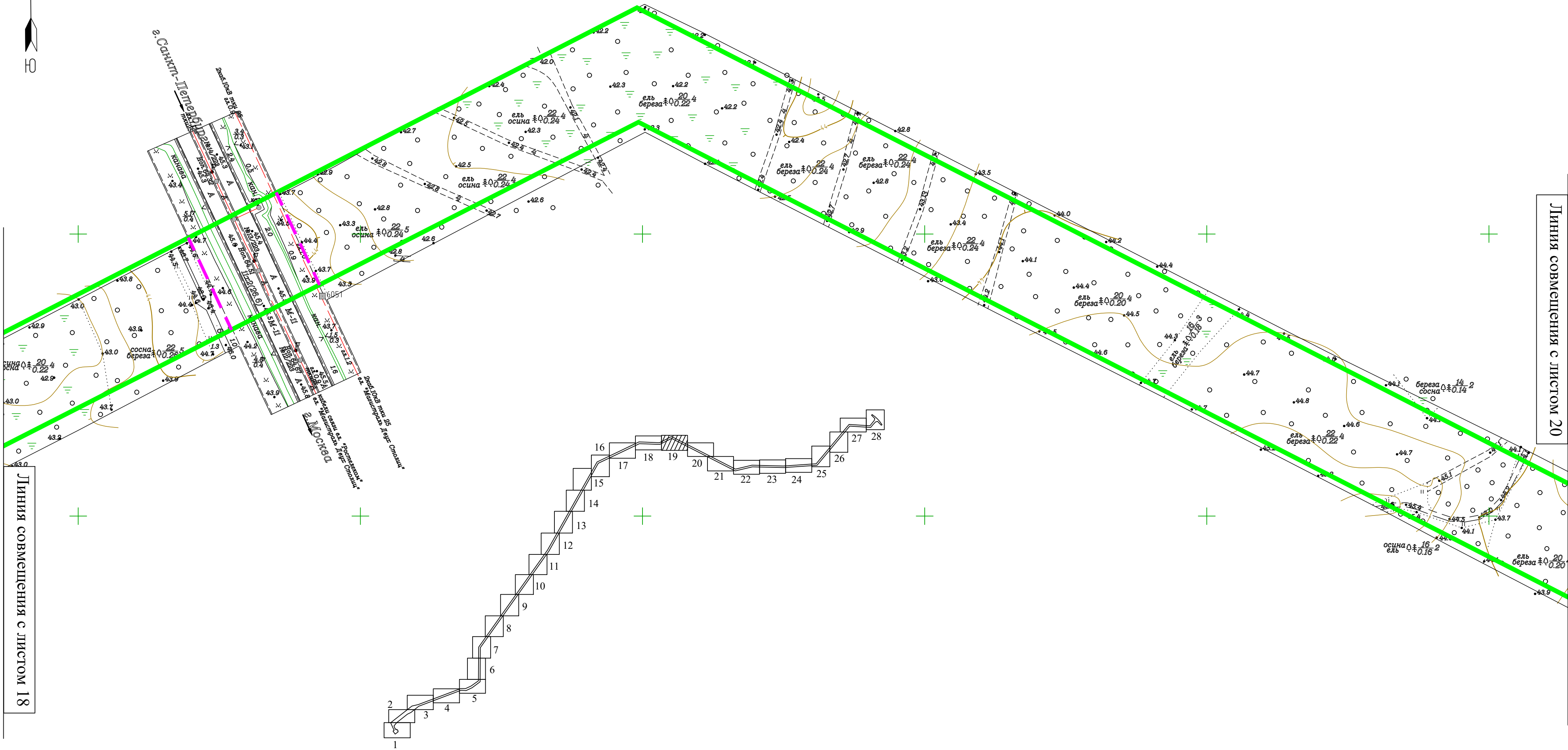
- границы планируемых элементов планировочной структуры
- границы существующих элементов планировочной структуры
- границы образуемых и изменяемых земельных участков, в том числе в отношении которых, предполагается их резервирование для государственных или муниципальных нужд
- условный номер образуемого и изменяемого земельного участка

Примечание:  
1. Красные линии, утвержденные в составе проекта планировки территории, или красные линии, устанавливаемые, изменяемые, отменяемые в соответствии с пунктом 2 части 2 статьи 43 Градостроительного кодекса Российской Федерации - отсутствуют;  
2. Линии отступа от красных линий в целях определения мест допустимого размещения зданий, строений, сооружений - отсутствуют;  
3. Границы земельных участков, образование которых предусмотрено схемой расположения земельного участка или земельных участков на кадастровом плане территории, срок действия которой не истек - отсутствуют;  
4. Изъятие земельных участков для государственных и муниципальных нужд не предусматривается.





1



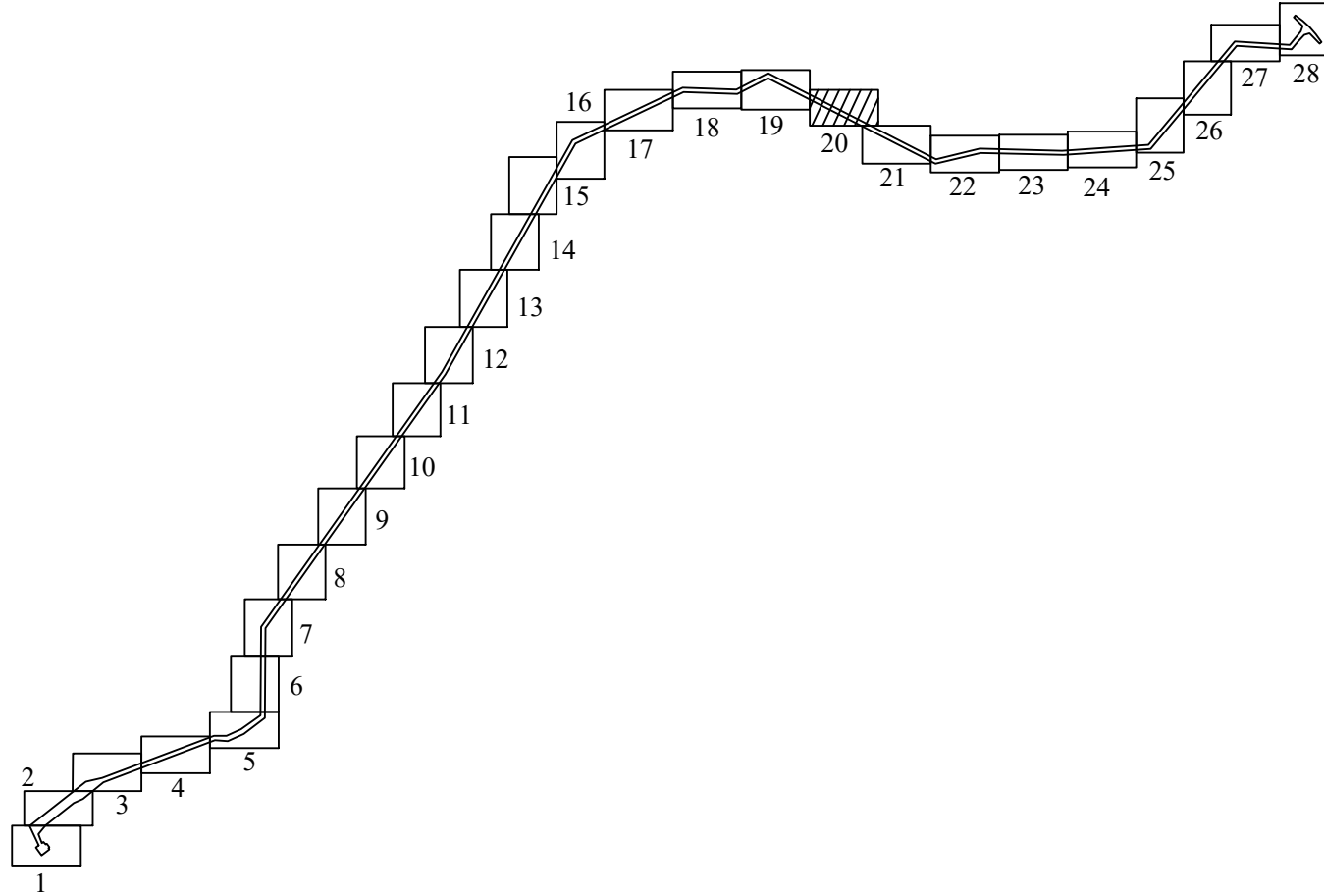
Условные обозначения

- границы планируемых элементов планировочной структуры
- границы существующих элементов планировочной структуры
- границы образуемых и изменяемых земельных участков, в том числе в отношении которых, предполагается их резервирование для государственных или муниципальных нужд
- условный номер образуемого и изменяемого земельного участка

Примечание:  
1. Красные линии, утвержденные в составе проекта планировки территории, или красные линии, устанавливаемые, изменяемые, отменяемые в соответствии с пунктом 2 части 2 статьи 43 Градостроительного кодекса Российской Федерации - отсутствуют;  
2. Линии отступа от красных линий в целях определения мест допустимого размещения зданий, строений, сооружений - отсутствуют;  
3. Границы земельных участков, образование которых предусмотрено схемой расположения земельного участка или земельных участков на кадастровом плане территории, срок действия которой не истек - отсутствуют;  
4. Изъятие земельных участков для государственных и муниципальных нужд не предусматривается.

|              |  |  |  |  |  |
|--------------|--|--|--|--|--|
| Согласовано: |  |  |  |  |  |
|              |  |  |  |  |  |
| Взам. инв. № |  |  |  |  |  |
|              |  |  |  |  |  |
| Подп. и дата |  |  |  |  |  |
|              |  |  |  |  |  |
| Инв. № подл. |  |  |  |  |  |
|              |  |  |  |  |  |

|      |         |      |        |       |      |
|------|---------|------|--------|-------|------|
|      |         |      |        |       |      |
| Изм. | Кол.уч. | Лист | № док. | Подп. | Дата |



Линия совмещения с листом 19

Линия совмещения с листом 21

Условные обозначения

- границы планируемых элементов планировочной структуры
- границы существующих элементов планировочной структуры
- границы образуемых и изменяемых земельных участков, в том числе в отношении которых, предполагается их резервирование для государственных или муниципальных нужд
- условный номер образуемого и изменяемого земельного участка

Примечание:  
1. Красные линии, утвержденные в составе проекта планировки территории, или красные линии, устанавливаемые, изменяемые, отменяемые в соответствии с пунктом 2 части 2 статьи 43 Градостроительного кодекса Российской Федерации - отсутствуют;  
2. Линии отступа от красных линий в целях определения мест допустимого размещения зданий, строений, сооружений - отсутствуют;  
3. Границы земельных участков, образование которых предусмотрено схемой расположения земельного участка или земельных участков на кадастровом плане территории, срок действия которой не истек - отсутствуют;  
4. Изъятие земельных участков для государственных и муниципальных нужд не предусматривается.

|               |  |  |  |  |
|---------------|--|--|--|--|
| Согласовано:  |  |  |  |  |
|               |  |  |  |  |
|               |  |  |  |  |
|               |  |  |  |  |
| Взаим. инв. № |  |  |  |  |
|               |  |  |  |  |
|               |  |  |  |  |
|               |  |  |  |  |
| Подп. и дата  |  |  |  |  |
|               |  |  |  |  |
|               |  |  |  |  |
|               |  |  |  |  |
| Инв. № подл.  |  |  |  |  |
|               |  |  |  |  |
|               |  |  |  |  |
|               |  |  |  |  |

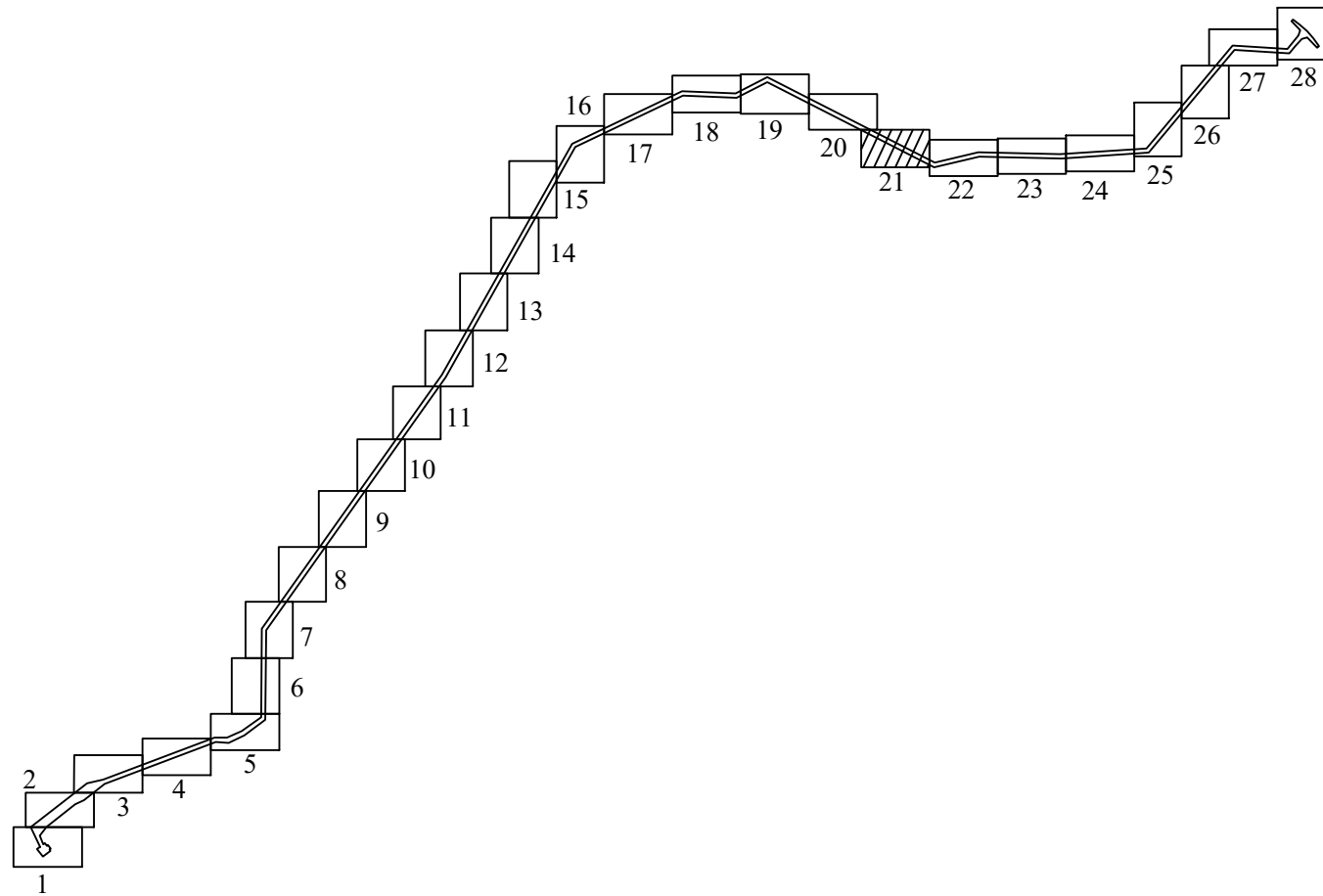
|      |         |      |        |       |      |
|------|---------|------|--------|-------|------|
|      |         |      |        |       |      |
| Изм. | Кол.уч. | Лист | № док. | Подп. | Дата |





Линия совмещения с листом 20

Линия совмещения с листом 22



Условные обозначения

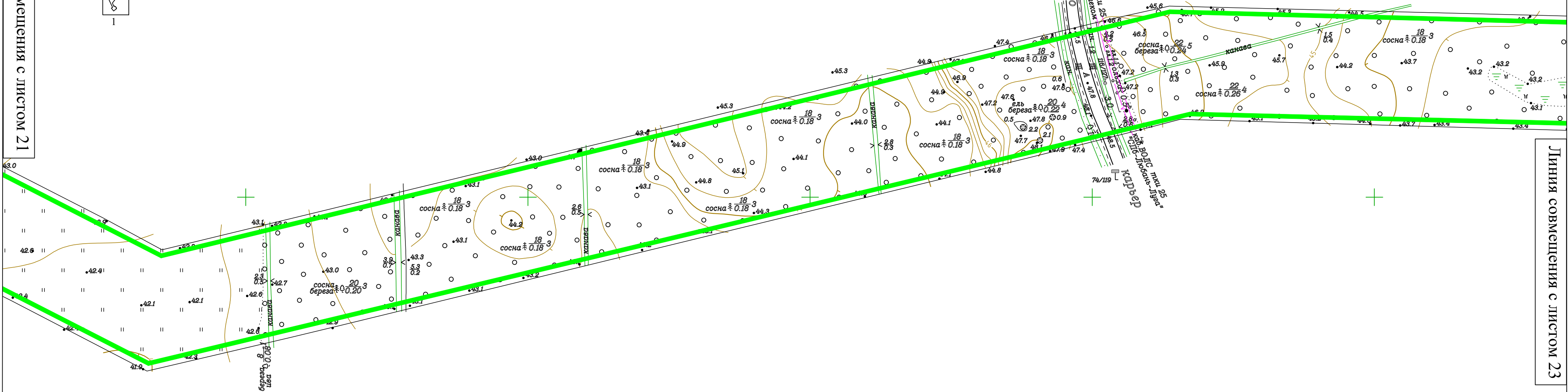
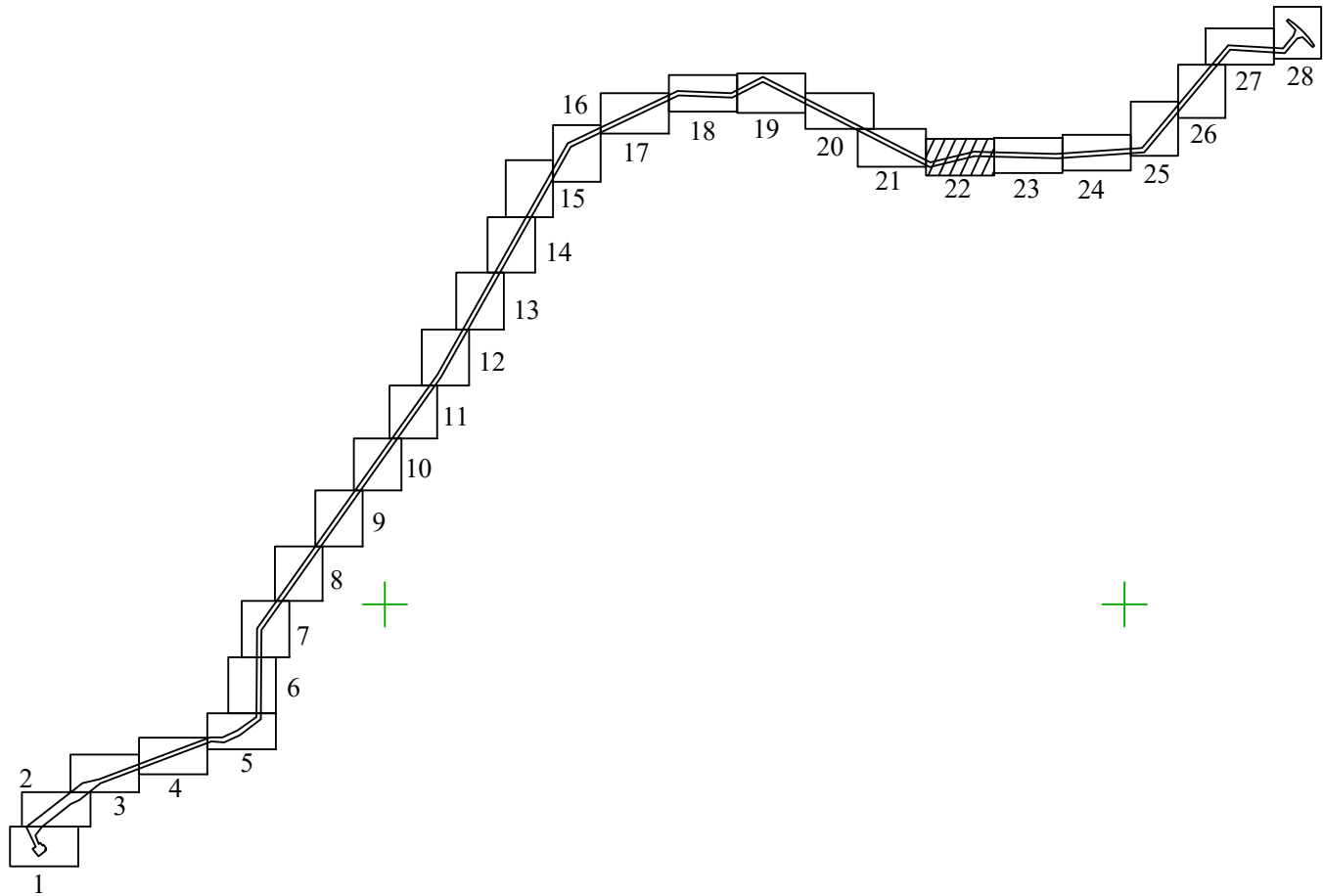
- границы планируемых элементов планировочной структуры
- границы существующих элементов планировочной структуры
- границы образуемых и изменяемых земельных участков, в том числе в отношении которых, предполагается их резервирование для государственных или муниципальных нужд
- условный номер образуемого и изменяемого земельного участка

Примечание:  
1. Красные линии, утвержденные в составе проекта планировки территории, или красные линии, устанавливаемые, изменяемые, отменяемые в соответствии с пунктом 2 части 2 статьи 43 Градостроительного кодекса Российской Федерации - отсутствуют;  
2. Линии отступа от красных линий в целях определения мест допустимого размещения зданий, строений, сооружений - отсутствуют;  
3. Границы земельных участков, образование которых предусмотрено схемой расположения земельного участка или земельных участков на кадастровом плане территории, срок действия которой не истек - отсутствуют;  
4. Изъятие земельных участков для государственных и муниципальных нужд не предусматривается.

|      |         |      |        |       |      |
|------|---------|------|--------|-------|------|
| Изм. | Кол.уч. | Лист | № док. | Подп. | Дата |
|      |         |      |        |       |      |



Линия совмещения с листом 21



Линия совмещения с листом 23

|              |  |  |  |
|--------------|--|--|--|
| Согласовано: |  |  |  |
|              |  |  |  |
|              |  |  |  |
|              |  |  |  |

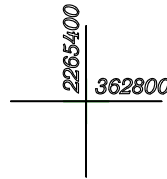
|               |              |               |  |
|---------------|--------------|---------------|--|
| Инов. № подл. | Подп. и дата | Взаим. инв. № |  |
|               |              |               |  |

Условные обозначения

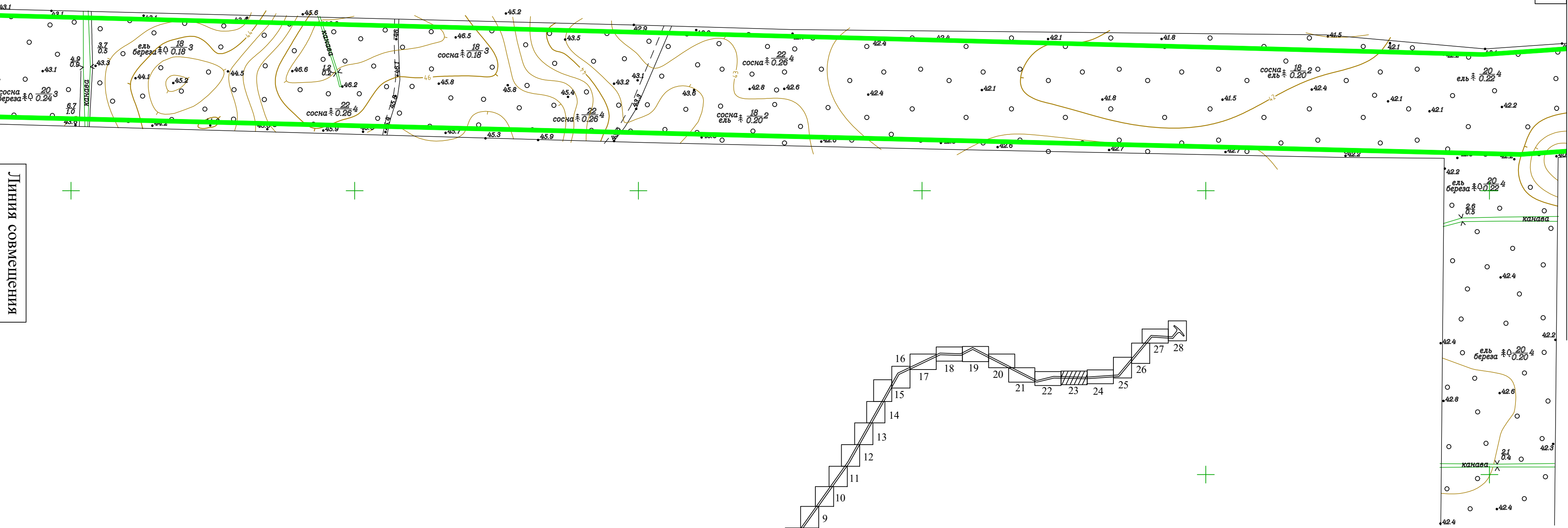
- границы планируемых элементов планировочной структуры
- границы существующих элементов планировочной структуры
- границы образуемых и изменяемых земельных участков, в том числе в отношении которых, предполагается их резервирование для государственных или муниципальных нужд
- условный номер образуемого и изменяемого земельного участка

Примечание:  
1. Красные линии, утвержденные в составе проекта планировки территории, или красные линии, устанавливаемые, изменяемые, отменяемые в соответствии с пунктом 2 части 2 статьи 43 Градостроительного кодекса Российской Федерации - отсутствуют;  
2. Линии отступа от красных линий в целях определения мест допустимого размещения зданий, строений, сооружений - отсутствуют;  
3. Границы земельных участков, образование которых предусмотрено схемой расположения земельного участка или земельных участков на кадастровом плане территории, срок действия которой не истек - отсутствуют;  
4. Изъятие земельных участков для государственных и муниципальных нужд не предусматривается.

|      |         |      |        |       |      |
|------|---------|------|--------|-------|------|
|      |         |      |        |       |      |
| Изм. | Кол.уч. | Лист | № док. | Подп. | Дата |



Линия совмещения

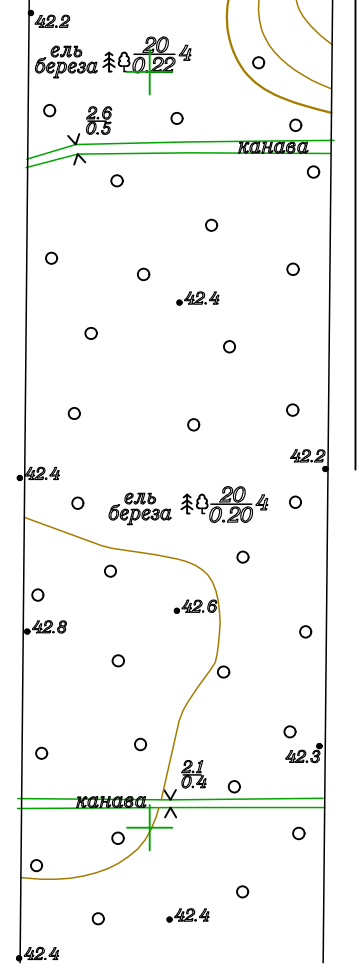
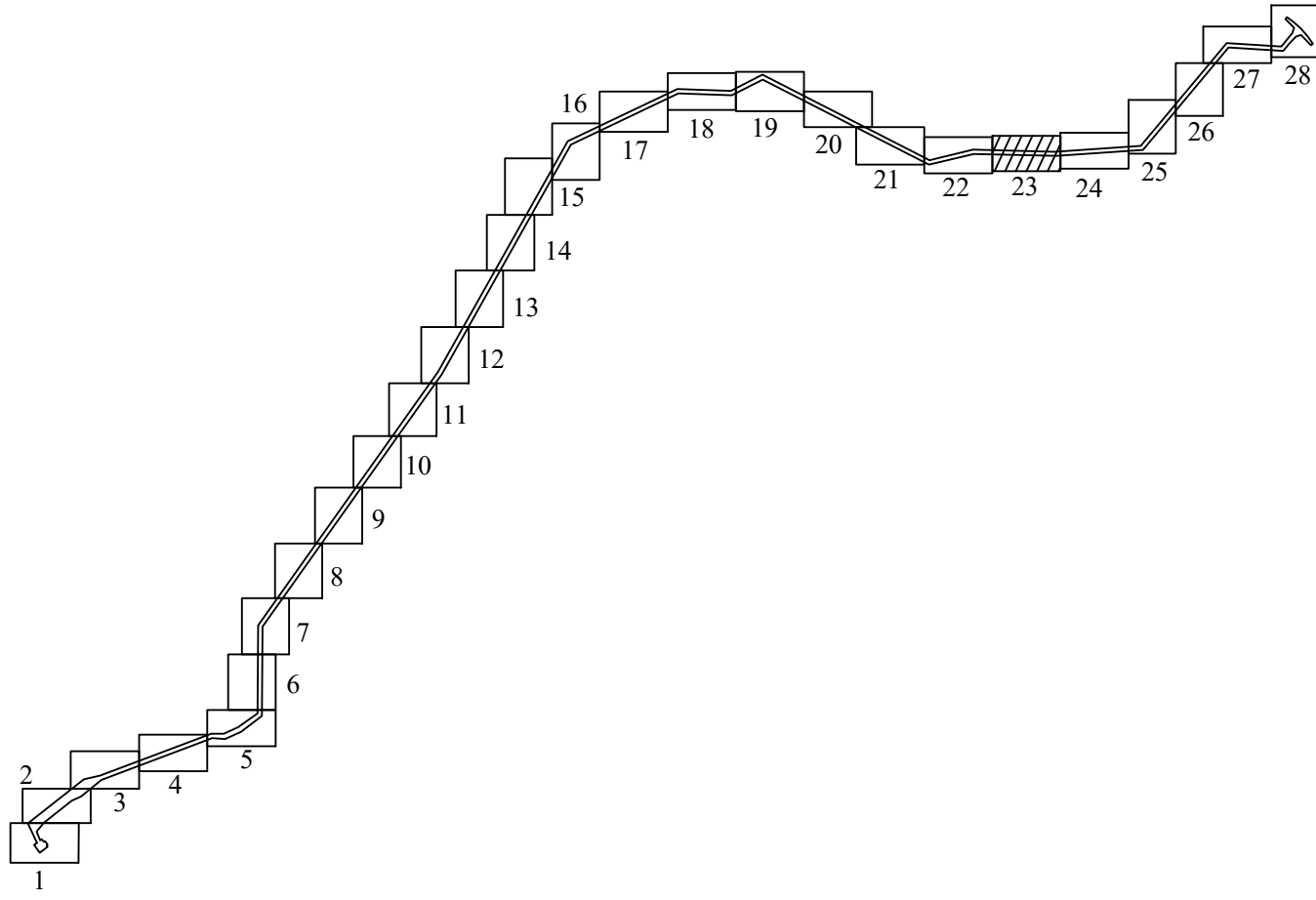


Линия совмещения

Условные обозначения

- границы планируемых элементов планировочной структуры
- границы существующих элементов планировочной структуры
- границы образуемых и изменяемых земельных участков, в том числе в отношении которых, предполагается их резервирование для государственных или муниципальных нужд
- условный номер образуемого и изменяемого земельного участка

Примечание:  
1. Красные линии, утвержденные в составе проекта планировки территории, или красные линии, устанавливаемые, изменяемые, отменяемые в соответствии с пунктом 2 части 2 статьи 43 Градостроительного кодекса Российской Федерации - отсутствуют;  
2. Линии отступа от красных линий в целях определения мест допустимого размещения зданий, строений, сооружений - отсутствуют;  
3. Границы земельных участков, образование которых предусмотрено схемой расположения земельного участка или земельных участков на кадастровом плане территории, срок действия которой не истек - отсутствуют;  
4. Изъятие земельных участков для государственных и муниципальных нужд не предусматривается.



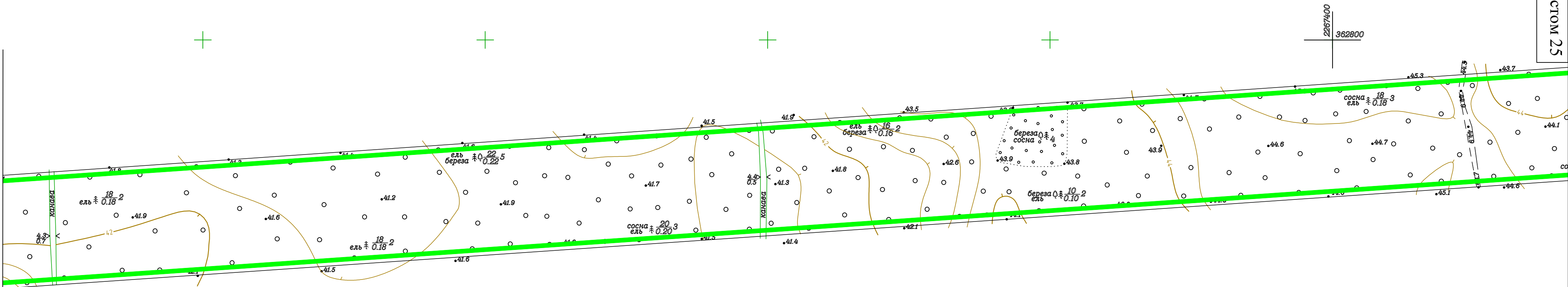
|              |  |  |  |  |
|--------------|--|--|--|--|
| Согласовано: |  |  |  |  |
|              |  |  |  |  |
|              |  |  |  |  |
|              |  |  |  |  |
| Изм. инв. №  |  |  |  |  |
|              |  |  |  |  |
|              |  |  |  |  |
|              |  |  |  |  |
| Подп. и дата |  |  |  |  |
|              |  |  |  |  |
|              |  |  |  |  |
|              |  |  |  |  |
| Изм. № подл. |  |  |  |  |
|              |  |  |  |  |
|              |  |  |  |  |
|              |  |  |  |  |

|      |         |      |        |       |      |
|------|---------|------|--------|-------|------|
|      |         |      |        |       |      |
| Изм. | Кол.уч. | Лист | № док. | Подп. | Дата |





Линия совмещения с листом 25



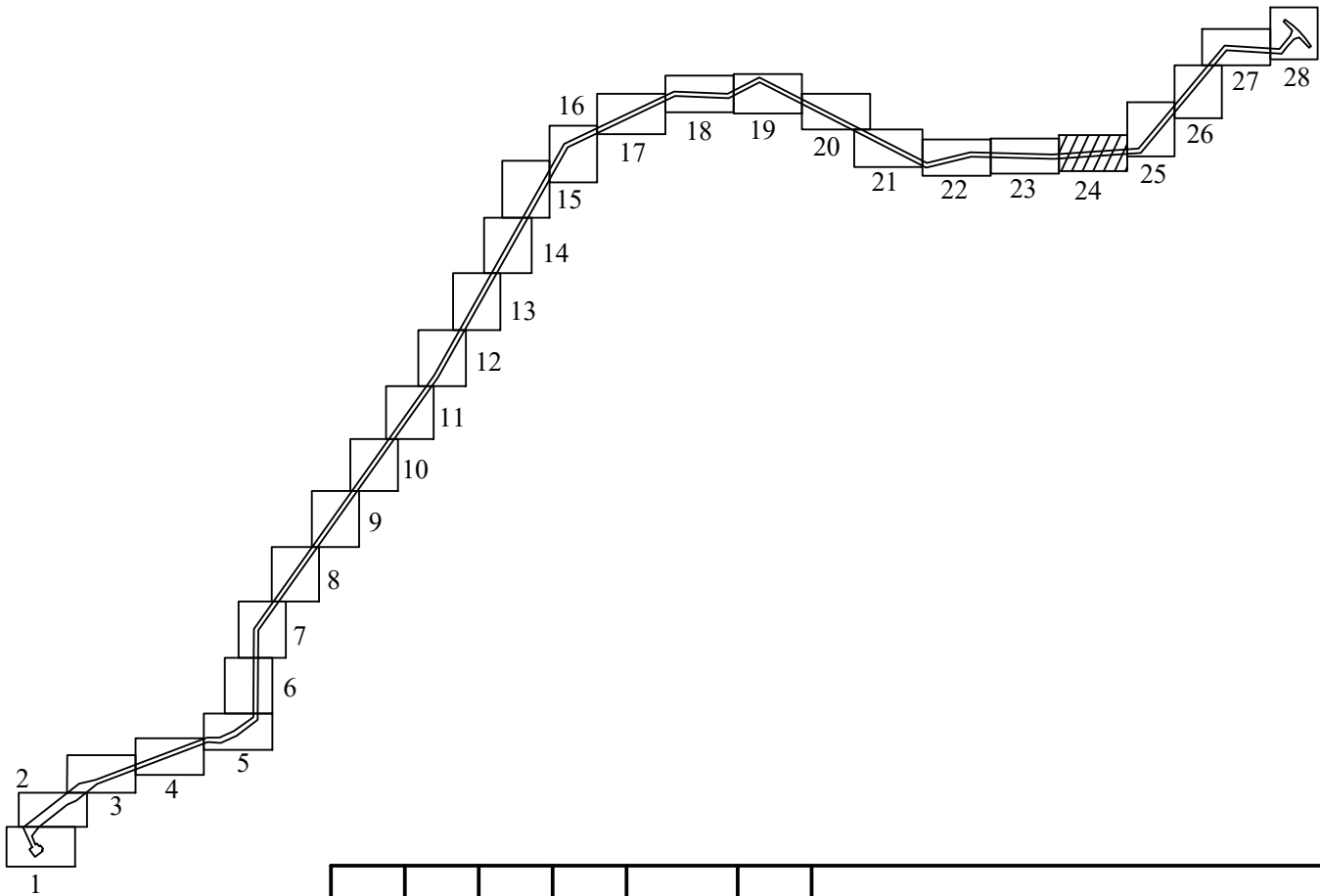
Линия совмещения с листом 23

86200

Условные обозначения

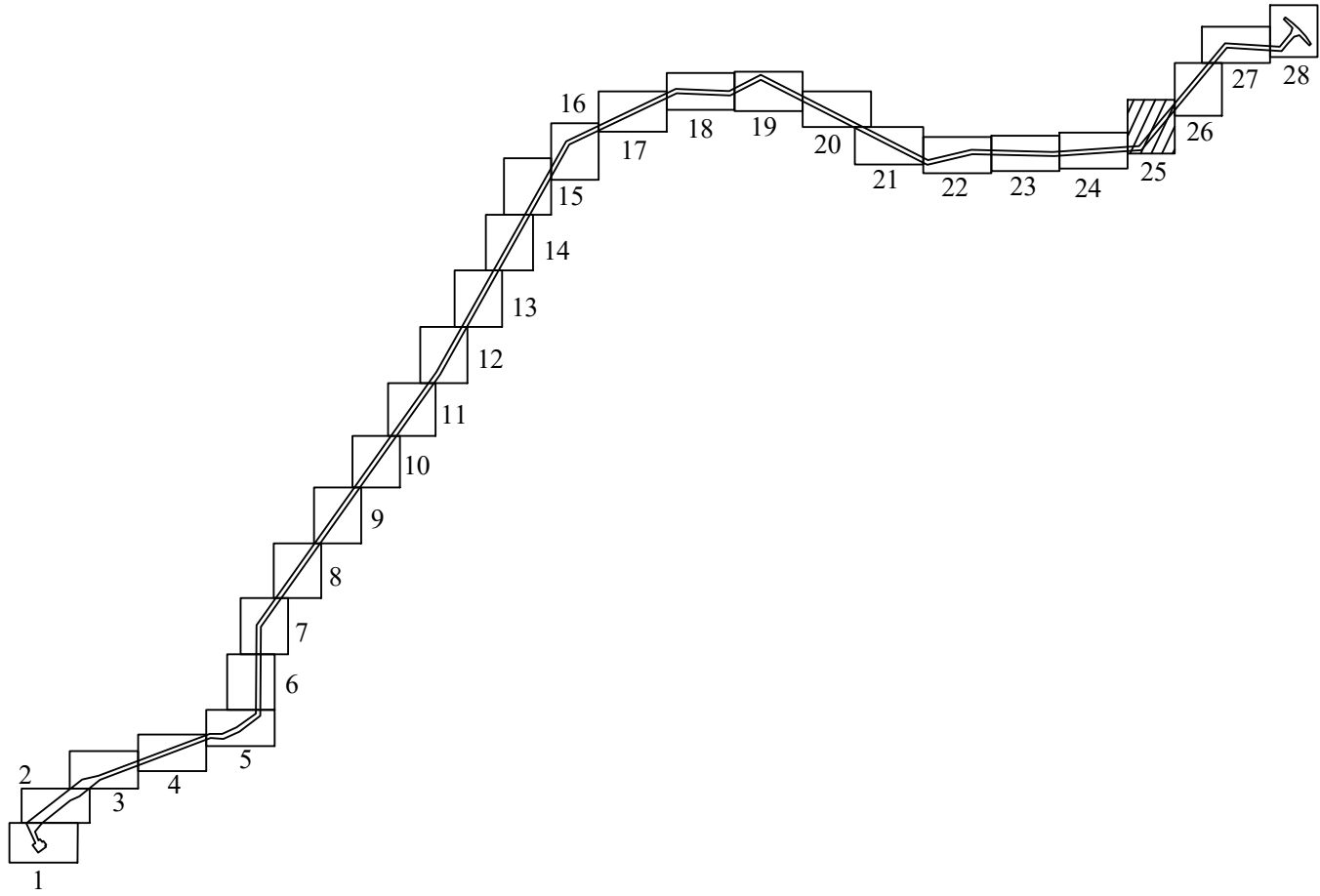
- границы планируемых элементов планировочной структуры
- границы существующих элементов планировочной структуры
- границы образуемых и изменяемых земельных участков, в том числе в отношении которых, предполагается их резервирование для государственных или муниципальных нужд
- условный номер образуемого и изменяемого земельного участка

Примечание:  
1. Красные линии, утвержденные в составе проекта планировки территории, или красные линии, устанавливаемые, изменяемые, отменяемые в соответствии с пунктом 2 части 2 статьи 43 Градостроительного кодекса Российской Федерации - отсутствуют;  
2. Линии отступа от красных линий в целях определения мест допустимого размещения зданий, строений, сооружений - отсутствуют;  
3. Границы земельных участков, образование которых предусмотрено схемой расположения земельного участка или земельных участков на кадастровом плане территории, срок действия которой не истек - отсутствуют;  
4. Изъятие земельных участков для государственных и муниципальных нужд не предусматривается.




|      |         |      |        |       |      |
|------|---------|------|--------|-------|------|
|      |         |      |        |       |      |
| Изм. | Кол.уч. | Лист | № док. | Подп. | Дата |

546-ДПТ-5



Линия совмещения с листом 26

Линия совмещения с листом 24

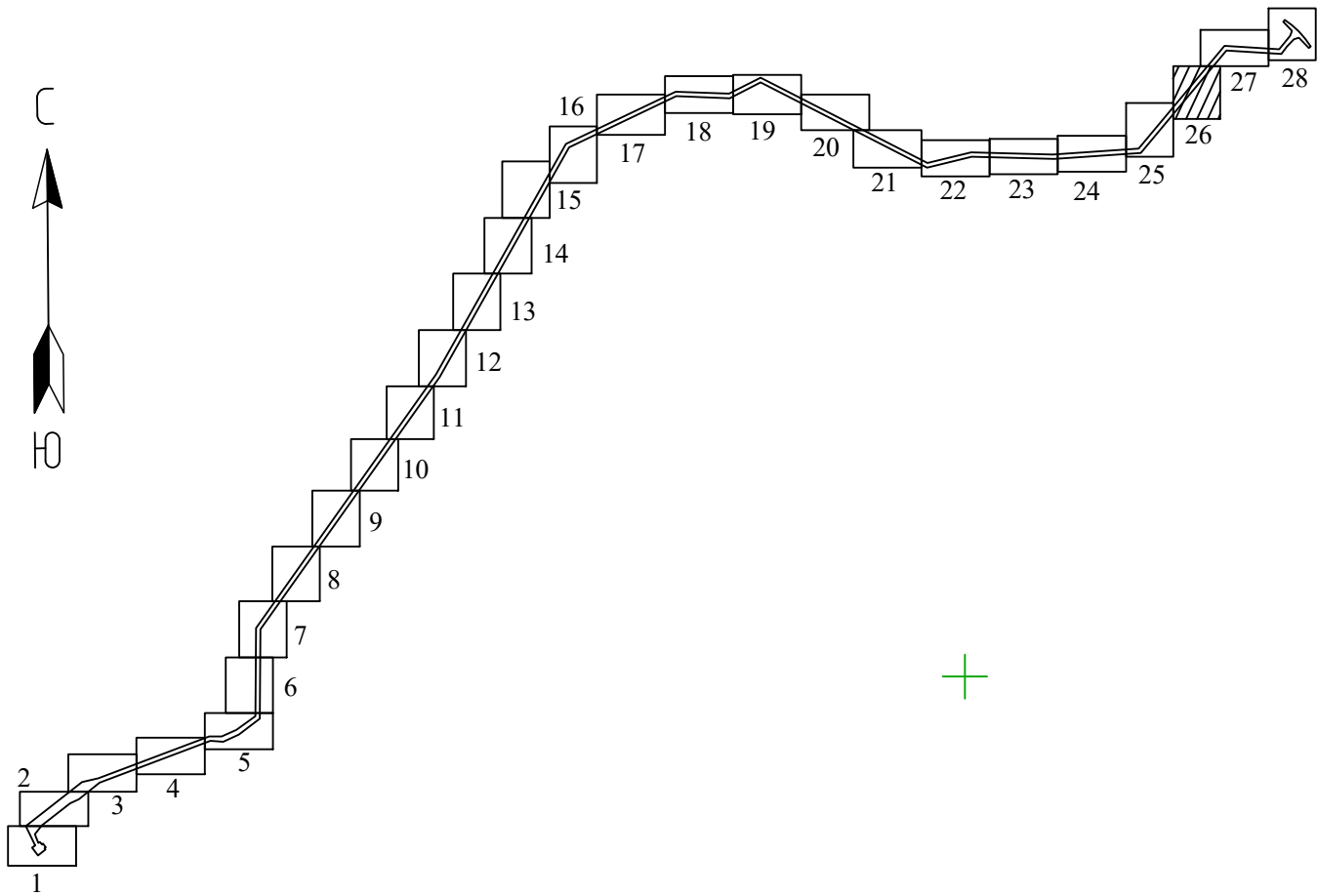


Условные обозначения

- границы планируемых элементов планировочной структуры
- границы существующих элементов планировочной структуры
- границы образуемых и изменяемых земельных участков, в том числе в отношении которых, предполагается их резервирование для государственных или муниципальных нужд
- условный номер образуемого и изменяемого земельного участка

Примечание:  
1. Красные линии, утвержденные в составе проекта планировки территории, или красные линии, устанавливаемые, изменяемые, отменяемые в соответствии с пунктом 2 части 2 статьи 43 Градостроительного кодекса Российской Федерации - отсутствуют;  
2. Линии отступа от красных линий в целях определения мест допустимого размещения зданий, строений, сооружений - отсутствуют;  
3. Границы земельных участков, образование которых предусмотрено схемой расположения земельного участка или земельных участков на кадастровом плане территории, срок действия которой не истек - отсутствуют;  
4. Изъятие земельных участков для государственных и муниципальных нужд не предусматривается.

|      |         |      |        |       |      |
|------|---------|------|--------|-------|------|
| Изм. | Код.уч. | Лист | № док. | Подп. | Дата |
|      |         |      |        |       |      |



Линия совмещения с листом 27

Линия совмещения с листом 25

Условные обозначения

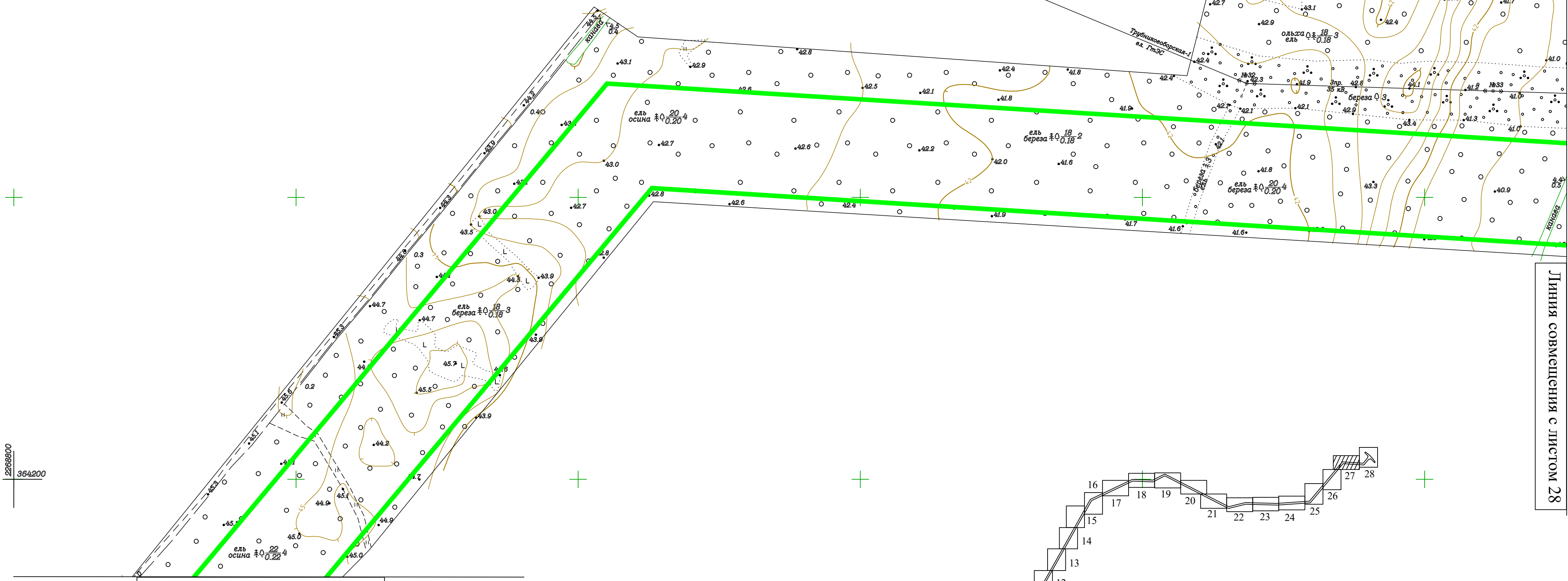
- границы планируемых элементов планировочной структуры
- границы существующих элементов планировочной структуры
- границы образуемых и изменяемых земельных участков, в том числе в отношении которых, предполагается их резервирование для государственных или муниципальных нужд
- условный номер образуемого и изменяемого земельного участка

Примечание:  
1. Красные линии, утвержденные в составе проекта планировки территории, или красные линии, устанавливаемые, изменяемые, отменяемые в соответствии с пунктом 2 части 2 статьи 43 Градостроительного кодекса Российской Федерации - отсутствуют;  
2. Линии отступа от красных линий в целях определения мест допустимого размещения зданий, строений, сооружений - отсутствуют;  
3. Границы земельных участков, образование которых предусмотрено схемой расположения земельного участка или земельных участков на кадастровом плане территории, срок действия которой не истек - отсутствуют;  
4. Изъятие земельных участков для государственных и муниципальных нужд не предусматривается.

|      |         |      |        |       |      |
|------|---------|------|--------|-------|------|
| Изм. | Код.уч. | Лист | № док. | Подп. | Дата |
|      |         |      |        |       |      |

546-ДПТ-5





Линия совмещения с листом 26

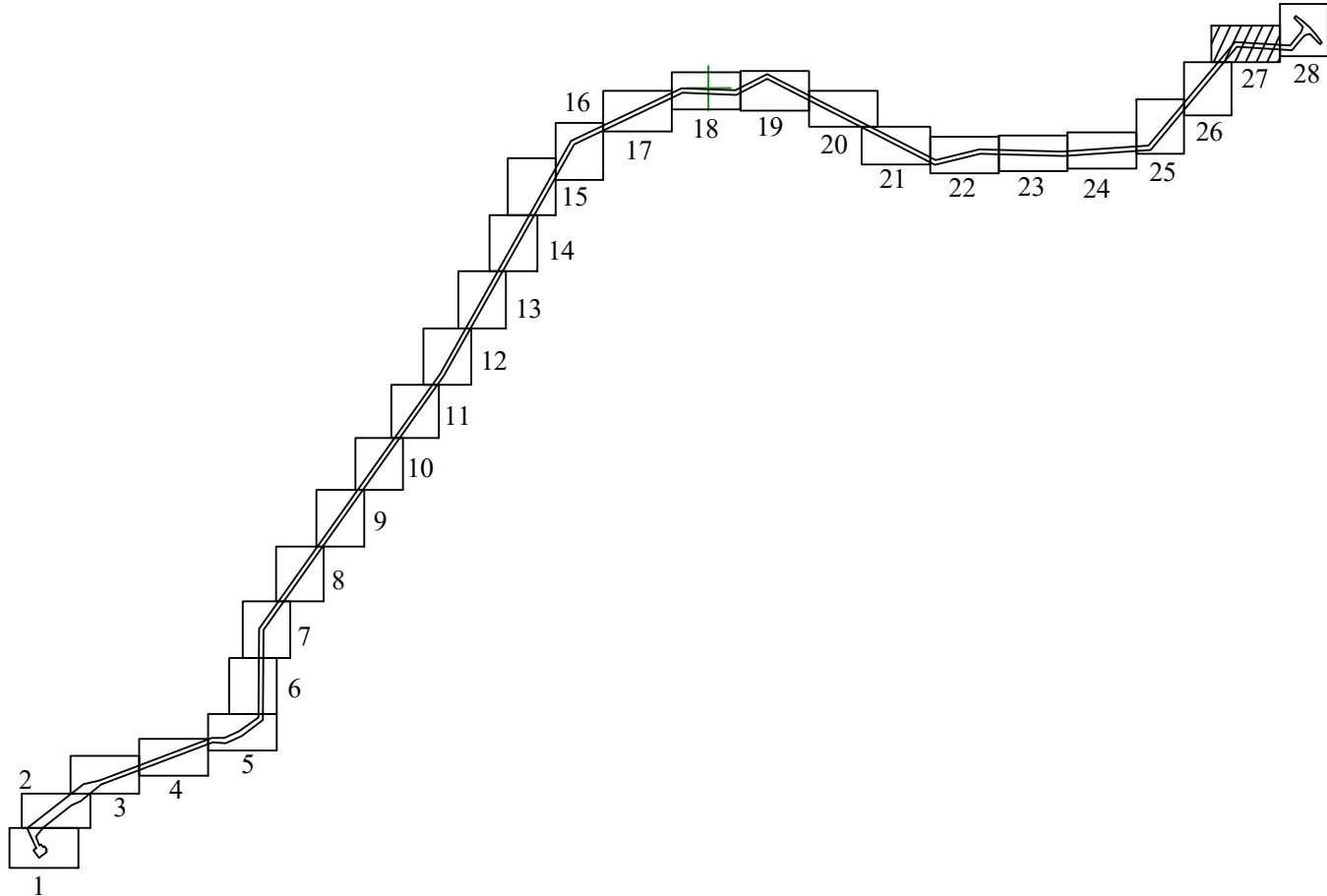
Линия совмещения с листом 28

Условные обозначения

- границы планируемых элементов планировочной структуры
- границы существующих элементов планировочной структуры
- границы образуемых и изменяемых земельных участков, в том числе в отношении которых, предполагается их резервирование для государственных или муниципальных нужд
- условный номер образуемого и изменяемого земельного участка

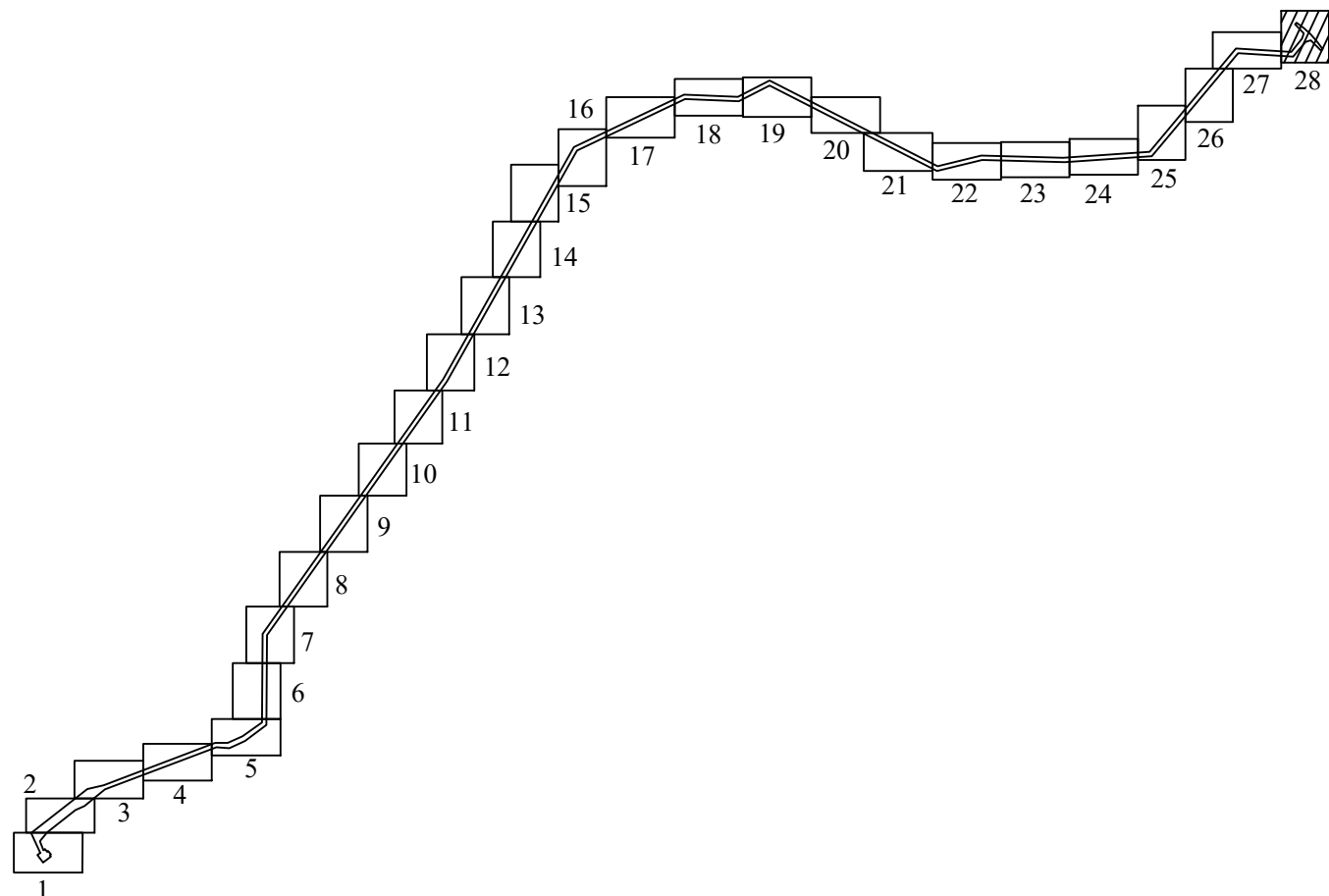
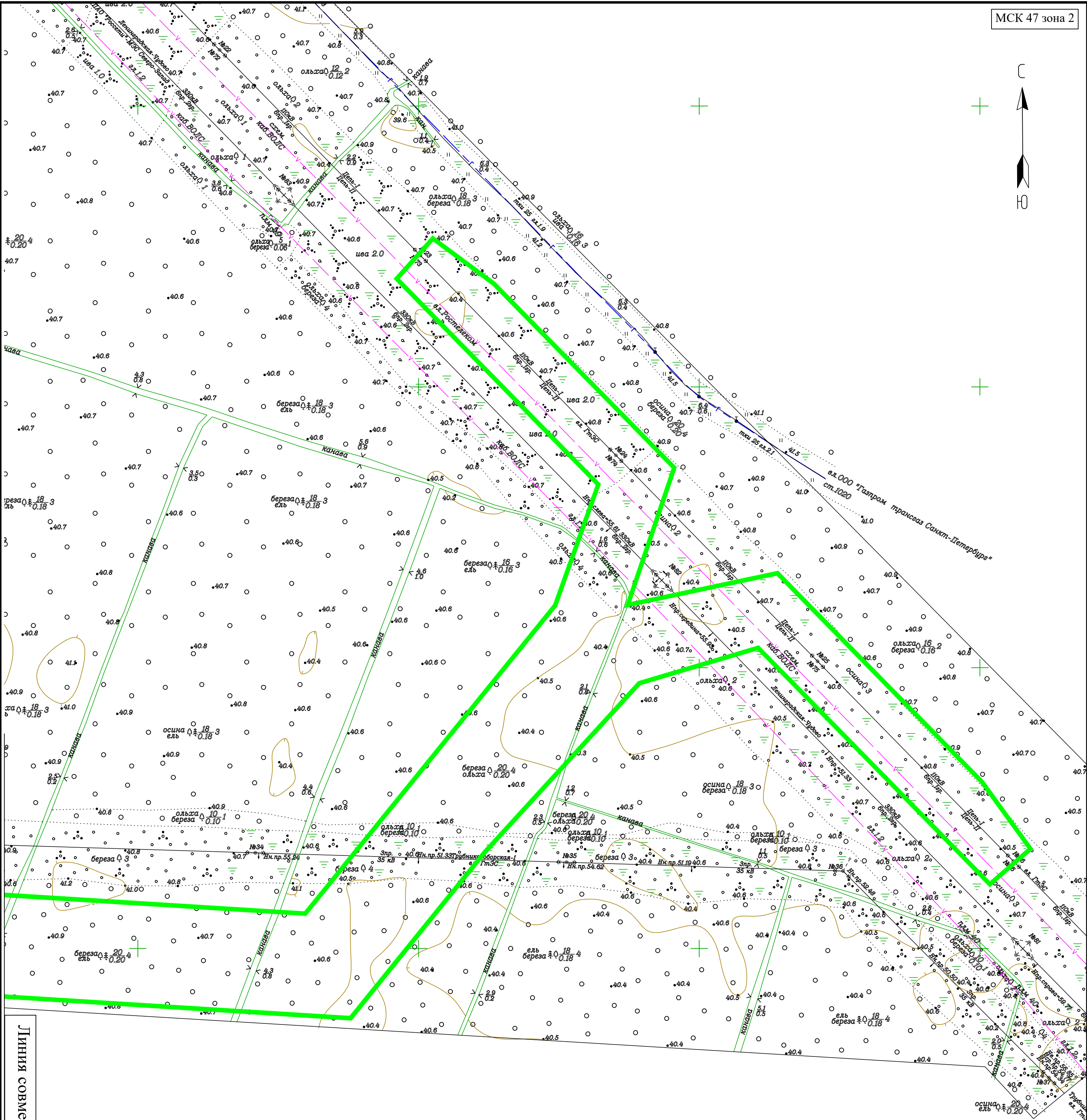
3У1

Примечание:  
1. Красные линии, утвержденные в составе проекта планировки территории, или красные линии, устанавливаемые, изменяемые, отменяемые в соответствии с пунктом 2 части 2 статьи 43 Градостроительного кодекса Российской Федерации - отсутствуют;  
2. Линии отступа от красных линий в целях определения мест допустимого размещения зданий, строений, сооружений - отсутствуют;  
3. Границы земельных участков, образование которых предусмотрено схемой расположения земельного участка или земельных участков на кадастровом плане территории, срок действия которой не истек - отсутствуют;  
4. Изъятие земельных участков для государственных и муниципальных нужд не предусматривается.



|      |         |      |        |       |      |
|------|---------|------|--------|-------|------|
| Изм. | Кол.уч. | Лист | № док. | Подп. | Дата |
|      |         |      |        |       |      |

546-ДПТ-5



Линия совмещения с листом 27

Условные обозначения

- границы планируемых элементов планировочной структуры
- границы существующих элементов планировочной структуры
- границы образуемых и изменяемых земельных участков, в том числе в отношении которых, предполагается их резервирование для государственных или муниципальных нужд
- условный номер образуемого и изменяемого земельного участка

Примечание:  
1. Красные линии, утвержденные в составе проекта планировки территории, или красные линии, устанавливаемые, изменяемые, отменяемые в соответствии с пунктом 2 части 2 статьи 43 Градостроительного кодекса Российской Федерации - отсутствуют;  
2. Линии отступа от красных линий в целях определения мест допустимого размещения зданий, строений, сооружений - отсутствуют;  
3. Границы земельных участков, образование которых предусмотрено схемой расположения земельного участка или земельных участков на кадастровом плане территории, срок действия которой не истек - отсутствуют;  
4. Изъятие земельных участков для государственных и муниципальных нужд не предусматривается.

|      |         |      |        |       |      |
|------|---------|------|--------|-------|------|
|      |         |      |        |       |      |
| Изм. | Код.уч. | Лист | № док. | Подп. | Дата |